

BOLETIN INFORMATIVO



G.E.NIPHARGUS 2025 N°50

SALIDAS PAG. 003 a 151

ACTIVIDADES SOCIALES PAG. 152 a 171

CURSILLOS INICIACION / PERFECCIONAMIENTO PAG. 172 a 189

SALIDAS INTERNACIONALES PAG. 190 a 214

ASAMBLEAS PAG. 215 a 219

TEMAS VARIOS PAG. 220 a 236

PAGINA WEB Y FOTOS VARIAS PAG. 237 a 239

INTRODUCCION

En este boletín se puede ver que el Objetivo de 2025 que era impulsar la exploración, se ha cumplido con creces. Hemos realizado importantes escaladas en el Lérdano, múltiples salidas y campamentos de Semana Santa y Verano en el Cuera y un gran trabajo en la apertura de IVANOV (Momento que no olvidaremos nunca), lo que ha hecho que se haya retomado la exploración en el Trifón.

Otro gran acontecimiento ha sido el buceo en el Trifón. Gracias a Pedro González se está avanzando y está siendo muy emocionante.

También se puede ver que no hemos parado. Múltiples salidas de barrancos, de visitas a cuevas. Algunos incluso han bajado a los –1000m.

Nos implicamos en la divulgación y nos llevó a hacer una presentación como grupo. Como no.. Participación en múltiples encuentros (RIC en Italia, Galicia, Cuenca, ...)

Realizamos un viaje a Francia en el que la mucha de la gente veterana y amigos, pudo disfrutar del compartir y el sentir de la arqueología y de la espeleo visitando la Sala la Verna, que a alguno nos dejó locos.

Con banderas y pegatinas nuevas, nos animamos a organizar el local para ser más espacioso.

Espectacular 55 Aniversario del GEN. Tanto en actividades cómo a nivel de GRUPO.

Fecha: **21/12/2024**

Localidad: **Santa Cruz del Valle Urbión,(Burgos)**

Actividades: **Subida al San Millán**

Participantes: **Charly, Roberto Briviesca, Cristian**

RESUMEN ACTIVIDAD:

Esta montaña llevaba tiempo en mi lista que, por otro lado, me generaba sonrojo, aún siendo el ideador de este plan, no significaba que fuera el guía. De hecho, me aseguré la participación de Charly, al que le cedo todo el crédito del éxito. Por las fechas, esta subida se convirtió en invernal, pues la semana pasada nevó copiosamente en la zona. Tras hablar por teléfono con Charly, me dejó claro la necesidad de crampones y piolet, que lo puse como condición en el evento del Spond. Nadie más se unió excepto Roberto (y una tentativa frustrada del Follonero), que quedó en reunirnos en el parking al lado del refugio Zarcia. Ya en la furgó con Charly, este no perdió tiempo en "leerme la cartilla" sobre mis planes de futuro sin furgó. De esta conversación, ha dejado un concepto en mi cabeza que sigue retumbando cada día con más fuerza. Charly es así, si tiene que decirte algo te lo dice independientemente de lo que pueda doler. Durante el camino observamos la ausencia de nieve, llegando a Santa Cruz del Valle Urbión y, posteriormente, al refugio. La nieve brillaba por su ausencia; debió hacer mucho calor los pasados días porque se derritió absolutamente toda por estas cotas. A la llegada ya divisamos a Roberto y, con los saludos hechos, nos preparamos para iniciar el ascenso. Remontamos el río Urbión siguiendo muy de cerca el cauce; el camino es incierto, estrecho y requiere saltar de piedra en piedra. Vamos cambiando de orilla izquierda a derecha, en uno de esos cambios y tras valorar el mejor camino, "el moi" pierde el equilibrio y, en una rotación sobre el bastón, me siento en un charco en el que permanezco el suficiente tiempo para maldecir mi suerte. Ya en la orilla izquierda, abandonamos el río para adentrarnos en el bosque; es aquí donde observamos las primeras nieves que se van descolgando de los árboles.



Es en este punto donde la pendiente aumenta considerablemente; pasando la frondosidad del bosque, avistamos el pico San Millán que nos espera con unas faldas completamente nevadas. Aquí el camino es evidente, pues el Club de Montañeros de Pradoluengo ha subido por todas las caras para subir el belén. Siguiendo los pasos, llegamos a una mermada (según los expertos) Laguna del San Millán. Es en este punto donde Charly decide ir en di-



rección este, manteniendo la cota hasta llegar al camino más norte y con más pendiente. Desde la laguna hasta la cima lo hicimos con crampones. Ya casi en la cima y dando la vuelta para subir el último tramo por la cara sur, el viento arreciaba y toda la vegetación estaba profusamente congelada, con una característica cristalización horizontal que apuntaba al oeste. Arriba por fin nos encontramos a medio club de montañeros de Pradoluengo. Roberto y Charly conocían a algunos. Las vistas aquí eran, como decirlo... inexistentes, solo se veían nubes y niebla. Debido al frío y las nublosas vistas, comimos algo rápido e iniciamos el descenso por el cordal entre el San Millán y el Trigaza. Aquí el paisaje era impresionante; los pinos, arbustos, piedra, todo estaba congelado tan barrocamente que parecía que algún pino iba a ceder ante el peso. No pudimos dejar de hacer unas fotos para inmortalizar esta preciosa estampa. Las huellas de los pradoluengunos nos guiaron por la majada de los Carneros, donde pillamos una pedrera que, debido a la nieve, se convirtió en una autopista por la que progresamos rápidamente hasta llegar a la majada Garrula, donde alcanzamos a los pradoluengunos, a los que despedimos para proseguir por la ruta de las cascadas de Altuzarra que, por supuesto, el que escribe no había visto y Charly y Rober no tuvieron problema alguno en enseñármelo. Si bien es cierto, el camino de vuelta por aquí no es lo suyo, pues hay varios tramos donde las cascadas tienen considerable exposición y pendiente.

Atravesando un pinar de pendiente constante pero aceptable, llegamos al arroyo de Altuzarra y un poco más abajo a la primera cascada con el mayor salto. Un poco más adelante encontramos la segunda, de difícil descenso; esta, por su morfología, es la que más me gustó. Siguiendo el arroyo, se llega a la tercera cascada. El paisaje es tan parecido al camino de ida que cuesta decir que no estamos volviendo por el mismo sitio. Después, subimos por un pinar un tramo bastante largo hasta comenzar el descenso hasta llegar a Tres Aguas (donde confluyen arroyo Abanza, arroyo Andurla, río Urbión) que nos conduce al camino de ida y por el que volvemos a los coches. Aquí nos despedimos de Rober y volvemos Charly y yo a Burgos un poco usados (como diría el Lobo).



Fecha: **21/12/2024**

Localidad: **Santa Cruz del Valle Urbión,(Burgos)**

Actividades: **Subida al San Millán**

Participantes: **Nutrido grupo de Niphargusinos y simpatizantes**

RESUMEN ACTIVIDAD:

Salida de última hora del año pasado. El Domingo 22 de Diciembre de 2024 tuvo lugar la tradicional subida al Mencilla del Belén organizada por los montañeros, y como también es tradicional, un nutrido grupo de Niphargusinos y simpatizantes se unieron al evento, bien pertrechados de cava, polvorones y gorros navideños. Como siempre eligieron la subida desde Tinieblas

Al terminar siguieron celebrándolo con una estupenda comida.

¡Pistoletazo de salida a las Navidades!



Fecha: **26/12/2024**

Localidad: **Sobrón (Burgos)**

Actividades: **Exploración (La Mora I)**

Participantes: **Chema, Natalia y padre de Natalia**

RESUMEN ACTIVIDAD:

Por fin!!! Llevábamos muchos años intentando ir a ver la famosa cueva que Jose Antonio (El padre de Natalia) nos había dicho que de niño había visto y que siendo más mayor había vuelto, pero tenía la incógnita de si estaría explorada y ese pozo que veía realmente se había bajado y revisado.



Quedamos pronto y nos acercamos a Sobrón. Allí nos preparamos y empezamos a caminar buscando el mejor camino para acercarnos a las paredes que Jose Antonio, sabía que estaba la cueva. Tras ir por camino al principio y después como podíamos entre ramas y bosquejo, llegamos a la pared. Chema que iba como un perrillo adelante y atrás, se adelantó y descubrió la boca. Jose Antonio, lo recordaba algo diferente. El paso de años había cambiado el entorno, pero sí, estábamos en la tan famosa cueva. Nos adentramos y tras avanzar unos 40 metros encontramos el pozo, que Jose Antonio recordaba con un tronco cruzado. El tronco ya no estaba. Natalia se lió con la instalación y comenzamos a bajar.. Jose Antonio estaba emocionada viendo bajar a su hija en el sitio dónde a él en su tiempo le hubiera gustado bajar.. Tras avanzar en el pozo, llegamos al suelo a unos 10-15 metros aproximadamente y la cavidad, no tenía continuidad. Qué pena..

Recogimos y nos comimos el bocata en la entrada de la cueva. Bajamos un poco campo a través, y llegamos bien al coche. Tras cervecita en el bar, volvimos a casita.

Un gran día en familia disfrutando de las aventuras de niño de Jose Antonio, que se convirtieron en realidad con su hija.

Al final, buscando conseguimos encontrar la topo.



Fecha: **13/01/2025**

Localidad: **Urrez (Burgos)**

Nombre de la actividad: **Cueva Torquilla de Urrez**

Actividades: **Visita**

Participantes: **Chema, Follonero, Cristian y Fa**

RESUMEN ACTIVIDAD:

Empezamos el año fuerte con una cueva antes de la cena del Grupo.

El plan surgió a última hora del viernes, pero nunca falta gente con ganas para ir a una Cueva.



vita. La mañana empezó fría pero nos pusimos los equipos y nos metimos a la cueva en la que con tanto sube y baja estrechez y paso enredado. Nunca te quedas frío. Llegamos hasta la sala del termómetro y Chema investigó un agujero que había con una cuerda que daba a una sala que nos contó que no tenía mala pinta. Después de un almuerzo, ofrecido por Follonero nos dirigimos a la salida para llegar a la cena.. la salida alguno se le hizo un poco más cuesta arriba que otros, pero salimos todos muy enteros y con ganas de fiesta. A la salida Isma nos estaba esperando por el pueblo que se acercó a bajar el pozo y darse un buen paseo por la zona.

Fecha: **18/01/2025**

Localidad: **Orbaneja del Castillo (Burgos)**

Nombre de la actividad: **Cueva el Nispero**

Actividades: **Visita**

Participantes: **Meño, El pollo, Mariano y Chema**

RESUMEN ACTIVIDAD:

Han pasado pocos días del día de reyes, y parece que en el valle han traído una desgracia. me encuentro en el bar, café con leche, pincho de tortilla y como no repasando el famoso diario de Burgos, en la portada Localizan sin vida en Orbaneja del Castillo, una desgracia la



verdad, pero en esa noticia aparecía un gran recuerdo, ¡¡ el Nispero ¡¡, se encendió una llama, volvió la pasión por descubrir, mis entrañas rugían ante una nueva aventura, a un que mi cuerpo, decía otra cosa, estas viejo, esa rodilla, te va a dar chepismo...

La sabiduría que suele acompañar a la mente decidió ignorar a mi cuerpo, y bien que hizo, así que me dispuse a buscar compañeros de aventura, se lo comente al Poyo, se encendió el fuego en sus ojos, seguro que recordaba alguna noche de espelo jajaja; cuando expuse la idea en el local surgieron dos espadas mas, Mariano y Chema, así un dieciocho de enero estábamos en un aparcamiento buscando unos rayos de sol para poder cambiarnos, hacia frio y había escarchado trasformando el paisaje en un hermoso juego de cristales y luego el sol, después de cambiarnos comenzamos a ascender, es ahí arriba en ese estrato, el camino esta detrás del cementerio. mira que bonito, comentaban, mientras, mi cuerpo jadeaba, fue gracias a José Luis, que nos introdujo en una senda que iba detrás de un poste de la luz que nos llevo directos a la boca, gracias amigo, ya en la boca, mi cabeza, le dijo a mi cuerpo: deja de quejarte que no es para tanto, cierto. Una vez en la boca, y habiendo bebido agua y descansado un poco, nos agachamos y pa dentro, en los recuerdos de juventud, no te jode tanto agacharte, la entrada es un meandro laminado, la verdad bastante cómodo, pero me ese día mi cuerpo estaba quejicoso, la cueva en si es una pista americana de trepadas, contraposiciones, oposiciones por el curso de un rio, algo que había cambiado mucho, puesto que en mis recuerdos todavía esta cueva se iluminaba con carburo, y después de subir, bajar y buscar un paso llegamos a el comienzo de los lagos, igual este año llevo un balón y busco el campo de futbol, jaja me han dicho que esta después de los lagos, al salir, mi cuerpo ya no dijo nada, ahora era mi mente la que quería una cerveza, gracias por un frio, pero emocionante día será otro bello recuerdo.

P.D: La cueva que un jueves puedes ir hacer y volver para estar en el chamizo

Fecha: **18/01/2025**

Localidad: **La Gándara de Soba (Cantabria)**

Nombre de la actividad: **Torca Sima La Gándara.**

Actividades: **Visita**

Participantes: **Lorena, Cristina, Isma y A.C.**

RESUMEN ACTIVIDAD:



Ya es hora de hacer algo para inaugurar el año. Nos reunimos en el local el jueves de esa semana para armar un plan. Isma, proveedor oficial de planes de nivel difícil y superior plantea Torca la Sima - cueva del Gándara. Tras malentendidos aparte nos embarcamos Lorena, Cristina, Isma un servidor y otros participantes en suspense que finalmente nos dejan plantados por otros planes mayores. Quiero mencionar que esta travesía en mi opinión no requiere un grupo compacto que es por lo que en un principio se abogó. Una vez instalados los 5 pozos por los 5 primeros no hay problema para 9 o 12 o 24 personas. He aquí la logística: cuerda de 65m, 65m, 40m, 37m, 40m y 21m.

El Sábado salimos a conquistar el subsuelo en el parking de la Gándara dejamos un coche y en el otro parking de la entrada el segundo. Una breve aproximación nos lleva a las inmediaciones de la entrada, aunque dimos unas cuantas vueltas hasta encontrar la entrada, solo hay que buscar los únicos árboles del descampado (43.188932, -3.593279). Ya no recuerdo el orden de sucesión del P155; quizás fue así: Crispi en la rampa de acceso, Lorena en el pozo de 18m, A.C. en el de 26m, Isma en el de 40m y yo, cerrando grupo (como siempre), en el de 53m. Instalamos y bajamos sin más que reseñar hasta que Isma bajó y montó el último fraccionamiento de 18m, por el que yo fui el primero en deslizarse y tocar suelo. La recuperación de cuerdas fue sin incidentes hasta estar todos en el suelo. Tras observar el tragaluz desde abajo que denotaba una verticalidad perfecta del pozo P155 proseguimos la marcha.



Diría que el siguiente tramo no entraña dificultad puesto que no recuerdo bien los siguientes pasamanos y pozos hasta llegar al último, el P10 que lleva a la parte estrecha de la cueva, pasando un encajonamiento con agua se llega al paso calibrado que más putas me las he visto hasta hoy, por suerte Crispi estaba al final dando ánimos. Se trata de un agujero colgado a 2 metros del suelo y por la que hay que aproximarse por una muy resbaladiza rampa, cuando el fortuito rozamiento del 2º taco de la bota derecha logra sumar al rozamiento total y superar a la gravedad dejando al espeleólogo en un equilibrio muy inestable es hora de echar las manos y meter la cabeza, superar este obstáculo no requeriría de más esfuerzo salvo que no hay apenas apoyos de pies para forzar el paso. Este paso requiere un baile frenético de refrote arriba y abajo que hace intimar al explorador con la cueva y que esta no tiene reparos en apropiarse de presentes como una navaja de otro explorador que íntimó tanto que la perdió en el frenesí del refrote cuerpo a roca. Superado este obstáculo tenemos por delante una preciosa diaclasa que va a seguir haciendo las delicias del claustrofóbico. En un punto A.C. constata que estamos yendo hacia la "Sala del Ángel" y tras un recálculo ponemos rumbo hasta el famoso "Delator" un laminador en bucle de curvas a izquierdas y derechas que hace dudar al más experimentado si estamos dando vueltas en círculo. Por fin, superado el "Delator" y recuperando la posición erguida de Homo sapiens llegamos a la "Sala del Fisco" y después de esta a la "Galería de los Alisios", al final de esta el "Pozo del Oso" y su demonizado pasamanos

del que escribe, que da acceso a la salida, ya casi de noche para cambiarnos y dormir en las inmediaciones de las piscinas de la Gándara.





Fecha: **19/01/2025**

Localidad: **La Gándara de Soba (Cantabria)**

Nombre de la actividad: **Ruta circular Margari - La Sota**

Actividades: **Senderismo**

Participantes: **Lorena, Cristina, Isma y A.C.**

RESUMEN ACTIVIDAD:

Después de un desayuno a base de mandarinas y cítricos con apariencia de mandarina, decidimos hacer una circular a propuesta de A.C. que hacía tiempo que le había echado el ojo. Salimos de Margari dirección pa'llá cogiendo el desvío de la carretera principal que nunca cogemos, pasamos por una casa donde unos perros nos saluda de forma apática y nos adentramos en el bosque siguiendo el "Arroyo de Rolacías". La ruta se hace intensa con una subida progresiva hasta alcanzar un descampado con las llamadas "Cabañas del Chumino" ¿? y llanear un poco hasta alcanzar el "Barranco de Colina" volver a ascender hasta alcanzar un punto donde parar a seguir comiendo mandarinas y otras cosas no tan mandarinescas. Seguimos andando por el barranco por una ladera que nos hace progresar con una pierna más corta que otra, es aquí donde observamos varias cavidades y amagos de instalación. Por fin llegamos a la "Cabaña de Sota" donde cambiamos el rumbo al Oeste para alcanzar la faja. Aquí las vistas son impresionantes pero un terreno inclinado hacia el abismo también hace impresionante el castañazo. Crispi en el camino encuentro una sima con muy buena pinta y que Isma marca

en el GPS. Ya en la cima del Cerrilla procedemos al descenso por caminos off-road por el "Barranco de los Castros" hasta coger el sendero que nos lleva al río Asón, el camino conocido por todos para ir a Fresca. Después de 19km y 7 horas llegamos a los coches para cerrar un buen finde.



Fecha: **25/01/2025**

Localidad: **Espinosa de los Monteros (Burgos)**

Nombre de la actividad: **Torca Celadías-Cuetos 13**

Actividades: **Visita**

Participantes: **Óscar, Cristina, Roberto Follonero, Isma y Jorgito**

RESUMEN ACTIVIDAD:

Todo apuntaba que iba a ser una salida corta y agradable haciendo la travesía Celadías - Cuetos 13, pero nada más lejos de la realidad. La mañana ya empezó torcida cuando Roberto nos dejó dormir una hora más cuando el resto ya nos habíamos levantado y estábamos listos para ir al punto de quedada. Después del almuerzo en Espinosa subimos hasta el nuevo parking de Celadías que había descubierto Isma y que está a tan solo 15 minutos de la entrada a la cueva. Tras bajar la campana principal y ver que había alguna instalación viejuna nos enamoramos de la cueva al mismo tiempo que nos íbamos acojonando por el estado cada vez más deplorable de las instalaciones. Bajamos por cuerdas de 20 años y anclajes oxidados... y era solo el principio, Jorgito ya nos decía que a este paso alguien iba a salir en camilla...



Aquí empezaba el curso “Palito III” de técnicas de fortuna, con instructor principal a cargo de Jorgito.

- Primera maniobra: “bajar por cuerda gatilleando hasta reunión sin comba”: Éxito.
- Segunda maniobra “polea humana para quitar un roce”: Éxito.
- Tercera maniobra “hay que estar loco para pasar por ahí”: Éxito.
- Cuarta maniobra “paso por desobstrucción sin visibilidad y estrecho, con alto riesgo de colapso”: Éxito.
- Quinta maniobra “subir por una instalación montada hace 50 años para llegar a las trincheras”: No hay miedo, nuestro capitán iba el primero.
- Sexta maniobra “orientación nocturna por la noche, nevando y con riesgo de grietas tapadas por la nieve en el suelo”: Éxito. Finalmente nos graduamos con cum laude en el pasos estrechos e hipotermia



Fecha: **01/02/2025**

Localidad: **Quincoces de Yuso (Burgos)**

Nombre de la actividad: **Rebollar II**

Actividades: **Visita**

Participantes: **Óscar Gorbea, Chema, Crunchy y Esteban/Pulga**

RESUMEN ACTIVIDAD:

La idea original era dedicar el finde para explorar Lérdano, pero como el sábado Farolo no podía, cambiamos de planes: el sábado nos fuimos a Rebollar II y dejamos Lérdano para el domingo.



El sábado nos juntamos en bomberos y pusimos rumbo a Quincoces de Yuso. Primera parada: café con pincho de tortilla para arrancar bien arriba el día. Dejamos las furgos y nos tocó una hora de aproximación hasta la entrada. En el camino nos cayó un poco de lluvia, pero la lluvia moja... ¡pero no muerde! La bienve-

nida de la cueva fue poco amistosa: nos tocó arrastrarnos un buen rato por la gatera (laminador de 60 m), a cuatro patas y sin glamour. Una vez adentro, Rebollar II nos sorprendió por sus increíbles formaciones: flores de yeso y espeleotemas naranjas que contrastan con el blanco del yeso.





También admiramos la fragilidad de las estructuras y quedamos fascinados por el “glitter” o la purpurina natural que había en una de las galerías. Hay varias zonas balizadas sin embargo había sitios que se notaba el daño producido por las pisadas y Chema se sorprendió del deterioro respecto a años anteriores. Hicimos una pausa para comer y luego seguimos avanzando para explorar otros sectores. Encontramos recovecos y galerías de gran belleza. Llegamos hasta la sala del Polvo y luego emprendimos la vuelta. Quedó la idea flotando de hacer la travesía en alguna ocasión. Salimos justo con los últimos rayos de luz. Dejamos las furgos en las piscinas de Quincoces de Yuso y para cenar nos refugiamos en el calor de la furgo de Chema. Entre charlas y cervezas, divagamos

sobre IA, vida extraterrestre, el mundo cuántico y otros temas random. Esta salida fue el bautismo de Crunchy con Niphargus. Espero que no se haya asustado... y siga viniendo. El domingo desayunamos en Quincoces en el café Moreno y nos encontramos con Mariano y Farolo para ir a Lérdano.





Fecha: **02/02/2025**

Localidad: **Villabasil (Burgos)**

Nombre de la actividad: **Lérdano**

Actividades: **Exploración**

Participantes: **Óscar, Crunchi, Esteban, Chema, Farolo y Mariano - Reseña Oscar**

RESUMEN ACTIVIDAD:

Capítulo 1: Rumbo al Balcón: Primera Jornada en Lerdano

Por fin llegaba el día en el que inauguramos la exploración en 2025.

Después de un intenso sábado en el Rebollar hoy domingo tocaba la exploración en Lerdano y el comienzo de la escalada artificial por la colada infernal hasta el balcón que parecía que continuaba.

Se unieron a la aventura Farolo y Mariano, aunque luego Mariano se quedó fuera de la cueva con Chema porque Chema no se encontraba físicamente bien, una putada ya que él era el que había dado la idea de esta exploración. Aunque sí nos acompañaron hasta la entrada de la cueva.

La aproximación fue dura, no solo por la pendiente si no por la lluvia y el frío que nos esperaba por el camino. Llegamos a la boca de la cueva empapados pero no importaba, teníamos ganas de explorar.

Mientras nos preparábamos, Crunchi y Esteban fueron a instalar el pozo de la entrada, esa instalación fue un poco lío y queda pendiente de mejorar para próximas veces. Después de bajar el pozo y atravesar el caos de bloques que había en la gran sala nos encontramos con la gran colada que había que escalar, muy bonita por cierto. Pero no iba a ser tan fácil, como era de esperar, al meter la broca del taladro entraba como si la pared fuese de mantequilla, mal asunto... Después de un rato y unas cuantas catas, dimos con un trozo de colada que parecía más consistente, al menos constaba más taladrar. Como prueba final probamos a meter un multimonti y al menos no se salía. Ya teníamos vía de escalada :)

La escalada la comencé yo (Óscar) ya que era el peso ligero del grupo, por si no aguantaban los multimonti en la pared de semimantequilla jejej

Era mi primera escalada artificial en cueva y con el estado de la pared el acojono era doble, pero gracias a las indicaciones de Farolo y al ver qué aguantaban los anclajes me iba tranquilizando...

Finalmente logré subir unos 10m y dejamos la cuerda para seguir el próximo día, ya quedaba menos para terminar y llegar al balcón a unos 30m de altura.



Fecha: Del **08/02/2025** al **09/02/2025**

Localidad: **Villabasil (Burgos)**

Nombre de la actividad: **Lérdano**

Actividades: **Exploración**

Participantes: **Óscar, Chema, Cristian, Mariano, Juantxo, Farolo, Cristina, Roberto Follonero**

RESUMEN ACTIVIDAD:

Capítulo 2: La Sala Bukake y el Segundo Asalto a la Escalada

Como siempre comienza la jornada tomando el típico aperitivo en el bar del Quincoces para coger fuerza y algo de calor antes de empezar la aproximación hasta la cueva. La idea es continuar en el punto donde nos quedamos el día anterior con la escalada, en este caso toman el relevo Cristian y Juantxo para terminar el primer tramo de la escalada. Al final todo este proceso nos lleva todo el día de trabajo. Mientras Mariano y Chema se ponen a buscar otros agujeros y otros lugares de la sala que no han sido explorados para ver si alguno

tira. Pero no hay suerte. Como siempre se nos hace corto el tiempo que estamos dentro de la cueva y ya es hora de salir hacia para pasar la noche. En este punto es donde planteamos que quizás en algún fin de semana podamos hacer vivac dentro para no tener que realizar la aproximación y el retorno tanto el sábado como domingo. Por la noche se vuelven a Burgos, Mariano y Juancho. El resto nos quedamos a dormir en Quincoces.

El domingo amanece bajo una buena helada en la que lo único que apetece es tomarse un café caliente, menos mal que poco tiempo después empezó a salir algo el sol y nos animamos para empezar de nuevo la aproximación hacia la cueva. A esta jornada se unen Farolo y Cristina. Y Chema se marcha después de darnos cobijo por la noche en su furgó a mí y a Cristian.

Una vez en la entrada a la cueva, nos damos cuenta que hay un pequeño agujero que no está mirado justo antes de la cabecera del gran pozo a la sala, así que Cristian y Follonero se quedan investigando ya que parece que asomando la cabeza por el pequeño agujero se ve una sala más grande y quizás podría continuar. El resto nos bajamos para continuar con la escala de artificial.



Una vez terminado el primer tramo de la escalada, Farolo y yo nos ponemos a montar el primer pasamanos. Un tiempo después llegan Cristian y Follonero con la mala noticia de que el agujero que daba a una sala no continúa, pero al menos fue divertido ver cómo llegaba Cristian de “limpio” y frustrado con todo ese limo blanquecino que llevaba encima. A raíz de esto decidimos llamar a esa pequeña salita la sala bukake. (queda pendiente topografía).

Después de la parada de la comida, decidimos volver al tajo. Esta vez Cristian subió hasta la punta de la escalada para terminar el primer tramo del pasamanos que nos llevaba a un nuevo tramo de escalada de unos 10 m para llegar al agujero con la primera incógnita. Pero esto ya para el siguiente capítulo.



Fecha: **21/02/2025**

Localidad: **Villabasil
(Burgos)**

Nombre de la actividad: **Lérdano**

Actividades: **Exploración**

Participantes: **Óscar,
Cristian, Jorgito,
Rober Brivi, Chema,
Juan txo**

RESUMEN ACTIVIDAD:

Continuando con el proyecto de exploración en la cueva del Lérdano nos juntamos como es habitual en el parking de los bomberos para recoger a las 9:00 a Rober en Briviesca. La noche de jarana de alguno de los miembros de la expedición provocó que éste se retrasara y tuviera que ir por su cuenta corriendo, lo que le ocasionó ciertos inconvenientes que se manifestarían más adelante a lo largo de la actividad. Una vez en Villabasil y puesto que la idea era pernoctar en la cueva para aprovechar al máximo el viaje, nos dispusimos a realizar la aproximación hasta la cueva cargados como mulas. Aquí nuevamente se manifestó lo negativo de salir de fiesta la noche anterior a una actividad, ya que Juan txo llevaba un petate demasiado ligero, lo que le provocó varios problemas por la noche. Una vez en el interior de la cavidad dividimos el grupo en dos, uno de los grupos continuaría la escalada ya emprendida con la intención de alcanzar una terraza la cual veíamos con posibilidades de tener continuación, mientras que el otro realizó una nueva escalada con un Jorgito on fire al que el sonido hueco de la pared no intimidó lo más mínimo.






A lo largo de esta primera jornada pudimos acceder a la terraza que buscábamos en la primera escalada y comprobamos que no había ninguna continuación dejando nuestro gozo en un pozo. Finalmente nos dispusimos a cenar y descansar, en este momento pudimos disfrutar de las delicias culinarias de Rober que nos brindó unos maravillosos callos para goce de todos. Fue sin duda a la



hora de dormir cuando se produjo uno de los momentos más hilarantes de la expedición, gracias al saco de gantxillo de Juantxi-llo, un momento, y una noche, inolvidable por culpa de una mala resaca y un descuido que provocó la que sin duda fue una de las peores noches en la vida de Juantxo. Ya al día siguiente y tras haber desayunado con el duende fumador de las cavernas, proseguimos con la escalada que se había iniciado el día anterior. Aquí, Cristian tomó el relevo de Jorgito, en su pasión por el sonido hueco de las coladas por las que ascendía, hasta llegar nuevamente a una terraza que no tenía posible continuación. A pesar de las dos escaladas infructuosas, nos quedó la seguridad de saber que la cueva tiene continuación a través de un amplio hueco en el techo de la sala principal. Sin embargo, esa nueva escalada tendría que esperar para otra ocasión pues el tiempo se acababa y tocaba retornar a Burgos.



Fecha: **Del 21/02/2025 al 22/02/2025**

Localidad: **Villabasil (Burgos)**

Nombre de la actividad: **Lérdano**

Actividades: **Exploración**

Participantes: **Oscar, Cristina, Chema, Jorgito, Juantxo y Roberto Briviesca.** -

Reseña Oscar

RESUMEN ACTIVIDAD:

Capítulo 3: Vivac en Lerdano: Pizza, Callos y Espeleología

Nuevo fin de semana de exploración en Lerdano con la esperanza de terminar la

escalada y encontrar alguna galería. Además con el aliciente de hacer vivac dentro.

El sábado comenzó con el típico almuerzo, pero esta vez en Briviesca ya que en esta ocasión se sumaban Roberto y Juantxo a la expedición. Como Juantxo se había quedado dormido en Burgos decidimos esperarlo aquí mientras nos tomábamos un café y pincho de tortilla.

Una vez en el parking de Lerdano empezamos a llenar nuestras sacas, pero esta vez iban bastante más llenas de lo normal, ya que íbamos a pasar la noche dentro de la cueva. Al petate habitual había que sumarle el saco, comida para dos días y material del grupo para la exploración. Se avecinaba una aproximación durita...

Después de casi una hora de subida por fin llegamos a la entrada de la cueva y lo celebramos comiendo una buenísima pizza que había traído Roberto. Una cosa estaba clara, la comida no iba a ser un problema.

Sobre las 13h comenzamos a bajar el pozo de la entrada con ciertas dificultades debido al gran equipaje que llevábamos encima. A los primeros se nos olvidó ponerlos el petate colgado entre las piernas y una vez llegamos al fondo del pozo notamos como la gravedad y el efecto balanza hacían su función y bajamos casi horizontales o como Jorgito boca abajo estilo "spiderman" cabreado.

Una vez abajo dejamos todas las cosas para pasar la noche y la comida en la zona de vivac que estaba justo al pie del pozo, en una zona más o menos llana y con arena.



Eran las 15h y ya era hora empezar a trabajar. El primer objetivo era terminar la escalada. Terminar el primer tramo (quedaban pocos metros) y ver si el agujero que se veía desde abajo tiraba. Yo (Oscar) con Juantxo nos pusimos manos a la obra con ciertas esperanzas de encontrar algo pero al final llegamos a un agujero sin salida.... Pero no desistimos, tocaba hacer el segundo tramo de la escalada para llegar al esperado balcón. Esta vez Juantxo se puso a montar un pasamanos por una colada que era mejor no hacer cata con la maza



por lo mal que sonaba, mejor ir hacer oídos sordos jejeje Después de casi una jornada de trabajo (8h) por fin llegamos al balcón que como no, tampoco tiraba... al menos había unas cuantas formaciones y éramos los primeros (y últimos) que habíamos estado allí.

De vuelta al vivac tocaba cenar los callos con garbanzos que había traído Roberto, la carne de Jorgito, la tortilla de Chema y el picoteo que habíamos traído nosotros, ni en los mejores restaurantes teníamos tanta variedad.

Después de un rato tocó montar la zona de dormir con las lonas y los sacos, aquí Juantxo se coronó, se había confundido de saco y trajo uno que parecía hecho a ganchillo (no sabía la noche y las bromas que le esperaban). A raíz de esto, Juantxo pasó a llamarse Juanxtillo jajajj.

Al día siguiente nos levantamos algo tarde ya que como no amanece en la cueva se hace un poco raro. Así que yo encendí el frontal a modo de sol naciente por el este, si por este lado de la cueva (chiste malo).

Después del desayuno y de recoger un poco el vivac nos pusimos en marcha. Nos dividimos en dos equipos, Equipo 1: Juanxtillo, Roberto y yo para desmontar la escalada entera de la colada y bajar en rápel desde el balcón y Equipo 2: Chema, Cristian y Jorgito para empezar una nueva escalada en otra zona “prometedora” de la sala.



Después de algún susto en la destilación de la colada montamos un rápel desde un natural en el balcón de la sala para realizar un buen rápel recuperable por la colada, al principio del rapél yo y Juanxtillo íbamos un poco acojonados pero al final nos gustó mucho. Mientras, el equipo 2 terminó la escalada en la otra zona de la cueva con Jorgito y Cristian al frente y cuando ya pensábamos que el resultado iba a ser el mismo, Cristian soltó la siguiente frase: “Chicos tengo una mala noticia, hay que volver de nuevo”. Había una galería que tiraba, no sabemos cuánto tira, pero eso ya lo contamos en el siguiente capítulo.

Fecha: **23/02/2025**

Localidad: **Espinosa de los monteros (Burgos)**

Nombre de la actividad: **Torca Celadías**

Actividades: **Exploración**


Participantes: **Lorena, Crispy, Isma.**

RESUMEN ACTIVIDAD:

Domingo a las 9:30h y mientras estamos al sol desayunamos y charlamos.

Preparamos y ensacamos el material y

nos disponemos a subir hacia Celadías. Caminamos por la pista y al llegar al bosquecillo, hacia arriba del tirón. Baja primera Crispy instalando los dos primeros pozos. Entrada preciosísima de verdes y grandes volúmenes. Así vamos bajando todos por la rampa y el siguiente fraccionamiento infecto horrible hasta llegar a la base de los pozos. Una vez todos abajo, bicheamos y ratoneamos tratando de ubicarnos en el alzado de la topo... sin mucho éxito. Esto no nos evade de cotillear por las distintas salas, viendo posibles futuras escaladas e incógnitas. Pasamos por una galería llena de "anémonas" y emprendemos la salida de forma ordenada. Por desgracias de la vida, casi acabamos con Isma y Crispy, que suben los últimos y una piedra oculta entre la hojarasca se les viene encima. Menos mal que queda en susto y alguna que otra taquicardia. Con la calma y más tarde de lo esperado (no sabemos dejar de husmear gateras, bloques y demás posibilidades a tiempo), salimos de la cueva y regresamos a las furgonetas a toda cañita porque hay algunos desgraciados que en unas horas entrar a trabajar. En el camino de vuelta a la capital del frío, nos cruzamos en la carretera con los esquivos y difíciles de ver "Rolo y Su", a los que saludamos y continuamos para bingo.



Fecha: **Del 07/03/2025 al 09/03/2025**

Localidad: **Asturias**

Nombre de las actividades: **El Cuera**

Actividades: **Visita**

Participantes: **Mariajo, Roberto, Alonsillo, Carlos del Val ,
Cristina y Carla**

RESUMEN ACTIVIDAD:

La siempre entusiasta Carla, en su empeño de involucrar a todo el GEN en las exploraciones del Cuera, consiguió organizar una salida de “descubrimiento” de la zona para veteranos.

El viernes 7, amenazando mal tiempo, se acercaron Alonsillo, Roberto y Mariajo hasta la cabaña de Carla, donde, como siempre, ésta nos hizo sentir como en casa.

El **sábado 8** por la mañana iniciamos el reconocimiento yendo hasta la Llosa de Viango y entrando un poco en la surgencia, que estaba seca.



De vuelta en el Mazucu se unieron Carlos y Cristina que venían de Burgos y siguiendo con el descubrimiento, no podían faltar las imprescindibles exquisiteces gastronómicas locales del Roxin.

Por la tarde, ya bajo la lluvia, hicieron un recorrido por los arroyos y las fuentes de la zona antes de que se hiciera de noche y volvieran a la cabaña de Carla (como tantas veces, alguien prometió no volver a meterse con el coche por las estrecheces de Villa).

El domingo 9 amaneció un día estupendo y para tener una visión más amplia de la Sierra, subimos al Peña Blanca. Los que no lo conocían fliparon con las vistas que se consiguen desde arriba. Muchos ya lo sabéis; Picos de Europa hacia el sur y el mar al norte.

Es espectacular, y desde aquí queremos animar a todo el que sienta curiosidad por esta sierra para que se acerque a conocerla... y participar en las exploraciones (que engloba muchas actividades posibles, como siempre ha sido; pateo por exteriores, exploración en interior, labores de "mejora de calidad de vida" ...).

En fin, se nos hecha el día encima y ya hay que volver a Burgos. Tras despedirnos de Carla y parada de rigor para comprar palmeras gigantes... "lástima que terminoooo el feeeesti- val de hoooooy..."



Fecha: **Del 08/03/2025 al 09/03/2025**

Localidad: **Basconcillos del Tozo y Hoz de Arriba (Burgos)**

Nombre de las actividades: **Cueva del Agua y Trifón**

Actividades: **Visita/Exploración**

Participantes: **Jorgito, Marius, Carolina y más gente. (Geólogos Escuela FECYL)**

RESUMEN ACTIVIDAD:

En Basconcillos los geólogos les gustó la cueva para futuros cursillos. También había muchas cosas para la bioespeleología.

Nos justamos bastante gente, pues Marius y Carolina llevaron compañías.

Un grupo hizo la travesía con neopreno y el grupo de geólogos, sin estar previsto la hicimos también (por la gatera) con el agua algo alta, pero sin problema.

Después visitamos la cascada de Toba de Villaescobedo, muy bonita.

Nos despedimos y me marché a Hoz de Arriba a dormir.

El domingo fui a picar al Trifón, gaste las 4 baterías del taladro y piqué bastante a mano sacando 12 calderetas.

Para futuras salidas será necesario...



Fecha: **09/03/2025**

Localidad: **Silanes(Burgos)**

Nombre de la actividad: **Barrancos**

Actividades: **Equipación de barrancos**

Participantes: **Farolo, Cristina y Oscar**

RESUMEN ACTIVIDAD:

Quedamos sobre las 10 en el pueblo de Silanes junto a la vía Ferrata, donde nos encontramos con unos amigos que iban a la ferrata y vimos que estaban ampliando ésta, preparamos todo el material para enfrentarnos a lo desconocido, cuerdas, taladro, anclajes... y muchas ganas de encontrar algo.... Empezamos con un buen pateo cargados con los petates llenos y los pies con 2kg de barro a los 100m de empezar, la aproximación primero es cruzando unos campos recién arados y embarrados, luego una subida alegre y para acabar unas trepadas un poco expuestas, en la cima nos orientamos y bajamos al que pensá-

mos y acertamos que queríamos ir, con algún destrepe que se instalara más adelante. La segunda parte ya si que toco sacar taladro y poner 4 descuelgues mono punto para bajar las cascadas de entre 20 y 35 m, Oscar comandó el equipo de punta y le tocó montar algún agujero asegurado a una uña o a una farola, que también se quedan pendientes de mejorar. Con eso llegamos a la base y nos llevamos otra alegría al ver que teníamos otro candidato cercano al que iremos en otra ocasión.



Fecha: Del **22/03/2025** al **23/03/2025**

Localidad: **Asiegu (Asturias)**

Nombre de las actividades: **Exploración**

Participantes: **Cris, Tillo, Oscar, Cristian, Jorge, Carla, Capi, Rolo, Susi**

RESUMEN ACTIVIDAD:

Sábado 22

Cris, Tillo y Carla. Van a la **cueva del Carabu**. Boca de cueva abierta artificialmente por una excavadora en una finca privada.

Entrada estrecha, horizontal desobstruida la boca, la entrada y la cabecera.

Se baja el primer pozo (50m aprox, cabecera, desviador, cabecera, fraccionamiento, cabecera).

Se llega, la base se amplía, más volúmenes, rampa de piedras descendente, un derrumbe. Se instala hasta el inicio de los resaltes que dan al segundo pozo, más amplio. Se mira una colada que asciende y da a una ventana que comunica con el segundo pozo.

Salimos por falta de material y contactamos con Capi, para acondicionar la entrada y la cabecera.

Cristian, Oscar y Jorge, van a la **Cueva L Llevadoriu**.

Empieza con una rampa de hojas y tierra. Sala con bloque en medio, se puede destrepar y llegas al fondo de una sala por varios caminos, llegas a una rampa concrecionada, más adelante se llega a un pozo de 20.

Llegas a una zona más baja, laberíntica, meandros, con muchos ramales, mucho barro y agua. Hay una zona que, trepando, casi llegan a la calle. Pasando el pozo, por un pasamanos, llegas a una sala laberíntica con mucho barro. Más o menos tendrá un km de desarrollo. En la zona más baja de la cueva, gateras putas con algo de agua.

En el nivel inferior de la cueva, al otro lado de una estrechez se encuentra una inscripción de exploración del 26/06/83. Se desconoce si se hizo desde este lado o desde el otro, ya que no se consiguió llegar a ella.

Falta por topografiar. Más o menos revisado todo.

Salen de la cueva y van directos al Carabu con material.

Capi se va. Tillo y Carla se van a por material a Villa. Cris se queda a indicar a Jorge, Oscar y Cristian que van al Carabu. Continúan revisando los resaltes, hay montada doble cabecera para montar el segundo pozo, no llegaron a la base. Dos fraccionamientos más y salieron.

Nos juntamos en Asiegu, llegan Rolo y Susi. Vamos a cenar a Casa Niembro y poco a poco van saliendo los de la cueva. Después de cenar, Carla, Rolo y Susi vuelven a Villa para cargar las baterías del taladro y vuelven el domingo con ellas cargadas para continuar con los trabajos en la cueva.



Domingo 23

Van a la boca Oscar, Cris, Cristian, Carla, Rolo y Susi. Entran a la cueva Oscar, Cris y Cristian.

Continuaron donde hasta la punta, llegaron a la base del pozo, que da a una sala, y exploraron la parte baja de la cueva. Una colada ascendente que conecta con el pozo grande. Por la zona de derrumbe, varios resaltes que dan al pozo grande de +20 que termina en sala muy grande a la izquierda. A la derecha hay una zona de trepada de casos de bloques. En la sala grande, al fondo colada ascendente, hay muchas formaciones. Subes la colada, a mitad hay una rampa descendente que termina en un sifón. No parece continuación...

Rolo, Carla y Susi, miran un agujerín que hay debajo de la boca que no tira nada y se van a Casa Niembro para realizar labores de gabinete. Meten datos, hablan con vecinos de Asiegu y estrechamos lazos en el bar.



Fecha: **12/04/2025 al 18/04/2025**

Localidad: **Mallorca**

Nombre de las actividades: **Barrancos y cueva**

Participantes: **Crispi, Lorena y gente varia**

RESUMEN ACTIVIDAD:

Semana Santa y ponemos rumbo a la isla de Palma. Iremos en un interminable viaje en ferry por la noche. La idea es huir del siempre eterno frío burgalés. En principio la idea fue correcta, hasta que la Tramuntana nos enseñó sus dientes en forma de viento helador. Pues bien, en este viaje hemos juntado varias actividades: espeleo, barrancos y rutas de senderismo. Hemos conocido a gente bonita de la que merece mucho la pena y en general hemos disfrutado como solemos hacer.



Dentro de lo espeleológico, cabe destacar que Mallorca no tiene cavidades especialmente grandes. Son bonitas a rabiar y llenas de formaciones de todo tipo: columnas, excéntricas, estalactitas, estalagmitas, discos, macarrones... Pero para gente que venimos de tener Cantabria a 2h, pues se queda un poco pequeño el terreno. Otro detalle, es que tienen pozos e instalaciones en general algo discretas. En el sentido de que se necesitan muchos muchos quita roces, varios naturales, caídas de piedras... En resumen: se pueden visitar varias cuevas pequeñas y muy chulas en el mismo día, pero sin resultar muy cansado por el exceso de actividad.



En el terreno de los barrancos, hay una máxima para todos ellos: la aproximación de hora y pico por una cuesta pindia y el retorno de 3 o 4 horas (en el mejor de los casos), no te lo quita NADIE. Los barrancos son bonitos porque suelen estar encajonados y en gargantas bastante profundas. Esto tiene su parte buena, y su parte mala, pues el agua está fría de narices. Menos mal que siempre solemos llevar ambas piezas del neopreno... Luego los hay con rápeles finales de 60m directos al mar. Esto hay que ir a verlo para saber lo que se siente. Pero en dos palabras: IM-PREZIONANTE. Y también los hay algo más secos y con escapes que son rutas de acceso para los bomberos. De algunos se puede salir gracias a ferratas, y de otros gracias a una lancha que viene a buscarte el mar y pescarte como si te trataras de una sardinilla.

Dentro de las rutas, mucho escalar por riscos para llegar hasta el punto más allto. Desde allí preciosa panorámica del gran azul en los 360°. Otra delicia visual, además de térmica, son los atardeceres, pues estar en manga corta, mientras en Burgos está nevando... Es un plus.



La parte social quedó muy bien cubierta por la hospitalidad y predisposición de los compañeros mallorquines con los que contactamos. Pues en más de una ocasión nos dejaron las cuevas instaladas (a cambio nosotros las desinstalamos). Además de ese gran detalle, siempre estaban dispuestos a darnos información sobre las mareas o consejos en las actividades a realizar, lugares donde dormir u horarios a seguir. Grupete divertido y variopinto, como suele ser habitual en la sociedad espeleológica.

Conclusión: días aprovechados hasta el último minuto, llenos de risas, buenos (y no tanto) momentos y sobre todo paisajes bonitísimos y temperaturas más que agradables para la vida.



Fecha: Del **15/04/2025 al 21/04/2025**

Localidad: **Cuera (Asturias)**

Nombre de las actividades: **Topografía**

Actividad: **Campamento Exploración Cuera**

Participantes: **Rolo, Susana, Roberto Talpa, Roberto Bribiesca, Follonero, Jorgito, Rodrigo, Anne, Mariajo, Mariano, Pollo, Carla.**

RESUMEN ACTIVIDAD:

15 de Abril.

Topo Cárabo, hasta la escalada. Continúa la cueva. Hay una salita pequeña, una trepada, un paso estrecho que da a una galería modesta con bloques empotrados, después una sala con una rampa a la izquierda y a la derecha un meandro que baja. Se intuye una sala. Falta cuerda. Sale Jorge cambiando la instalación y poniendo desviadores para evitar roces.

Nos juntamos Pollo, Susana y Rolo

16 de Abril

Hacemos un porteo de material, las compras y otro porteo de material.

17 de Abril.

Vienen Mariajo, Mariano, Robertos, Rodrigo, Anne. Bajan a buscarlos Rolo y Jorgito. Hacen un porteo. Pollo y Carla, van a buscar la torca. Nos juntamos en Joulaespina, comemos y vamos a la Vega del Escar. Entran todos a la cueva y se topografía. Encuentran un cráneo de

Taxugu. Se ve un espejo de falla.

Mariajo, Pollo y Carla, van a buscar el camino de los Carnizosos, pero no encuentran la cueva.

Nos juntamos en la cueva. Un grupo se queda a esperar a que salgan, otro va a la cabaña.



18 de Abril

se hace la topo del Escar que tiene menos de 70 metros y ... de desarrollo. Se localiza y topografía la PB 62. Una diaclasa, meandriforme de... metros.

Mientras se instala la PB 63.

19 de Abril

Se hace la topo de la PB63. Diaclasa meandriforme de...metros. Se instala la PB 64 y se hace la topo. Torca de ... metros. El primer pozo de... continúa con un suelo horizontal, a la izquierda continúa en otro pozo estrecho de... Continúa con un pequeño pozo y se termina en un caos de bloques con corriente de aire.

Todas las torcas están conectadas entre sí, nos oíamos y había corriente de aire.

Se localizan 2 diaclasas, PB 65 y PB 66, con poco interés aparente y la PB 67 que es un gran colector con muy buena pinta

Están siguiendo la falla hacia el oeste, en dirección a Ventanilla

20 de Abril

Recogida y bajada a Tebrandi. Comemos juntos en Carreña.

21 de Abril.

Jorgito y Anne, van a la Matuca.



Fecha: **Del 16/04/2025 al 21/04/2025**

Localidad: **Tarragona**

Nombre de las actividades: **Barrancos**

Actividad: **Barranquismo**

Participantes: **Juan, Silvia, Farolo, Cris, Víctor (un amigo de Fa) y Mariajo.**

RESUMEN ACTIVIDAD:

Miercoles 16

Llegó la tropa Niphargus, con sus averías de furgoneta, olvido de bolsas, etc.

Encontramos una zona de escalada en el barranco de la Conca y estuvimos escalando un poco. Después hicimos la ferrata de la PenyaFlor, un K3+, pero muy chulo, con mucha roca, puentes, escaleras y unas buenas vistas. En la zona de cadenas Juan dice: ¡Qué me meneas! ¡Ay, estos momentos de risas!

Por la tarde volvimos a escalar 4º, 5º y 6º y ya por la noche, como siempre, nuestras cenas juntos y nuestras charlas de noche.

Jueves 17

¡Barranco! ¡Y qué barranco!

Las vistas espectaculares. El agua un poco fresquita, te dejaba la cabeza que dolía, pero nada comparado con la subida de regreso y el camino- pista. ¡Ay, qué tensión y nervios!

Menos mal que entramos por un sitio y salimos por el otro con las furgos y no al revés, porque tanto la furgo de Fa, como la ambulancia se habrían quedado sin subir.

A pesar de todo, la Paridora merece la pena, pero ¡una vez! Por no repetir la tensión del camino con las furgonetas. ¡Hay que comprarse una 4x4!



Viernes 18Barranco de Valfiguera.

Esta vez subimos el puerto y aparcamos bien, con las dos furgos para ahorrar subidas de vértigo. El barranco empezó con una aproximación con vistas bastante chulas y que después en el retorno serían para quitar el hipo. La verdad es que parecía aquello un poco algún lugar de Tailandia.

El inicio fue un poco de caos, con moles de piedras, con vegetación, con troncos, con zonas más abiertas, para llegar a una zona en la que se estrechaba más y se sucedían los rápeles.

Fa montó uno guiado para evitar un roce, pero lo mejor fue la marmita trampa. Vaya aguje-



ro de seis metros. Fa se marcó la subida de espeleólogo y un rápel guiado para que evitásemos el resto esa mierda de subida. Después el barranco se hizo precioso. con una gruta estrecha, a modo de desfiladero, con un chorrillo en la pared, que parecía el Manneken Pis super peculiar, para luego para acabar en un valle.

Desde el valle mirabas arriba y era inmenso. La subidita fue mejor que el día anterior, pero se echó la niebla y fue una pena porque vaya vistas más molonas. Al bajar no se apreciaban igual, la verdad es que era super bonito, unas vistas muy guais, y es que, en serio, parecía Vietnam.

Sábado 19

Daban lluvias, pero como respetó la mañana, aprovechamos para hacer una vía verde en la Foncalda.

Una rutita muy dominguera, demasiado visitada, pero es un buen sitio para dormir. Estábamos viendo un pueblito y nos pilló un poco el chaparrón y la luz del motor de la ambulancia, que se encendió, y ya estábamos histéricos. Así que dijimos, bueno, pues tendremos que ir a un taller, pero bueno, ¿por qué no comer un arroz en la playita cerca del delta del Ebro? Y lo gozamos, los arroces estaban super ricos, un sitio súper bonito, con vistas al mar y con seis Niphargusinos totalmente guarros, es decir, con gente muy mona y nosotros con nuestros atuendos de montañeros. Luego un paseito por la playa, que estaba bastante bien, con una buena temperatura y a dormir a Mar de Barberans.

Domingo 20

¡Faaaaaaaaa! ¿Cómo lo ves, Fa? (todo esto entre silbiditos)

Bueno, realmente esa fue nuestra frase de todas las vacaciones.

Este día parte de la tropa se iba y decidimos hacer un barranco-cueva.ferrata, un multifrutas, vaya, como dice Farolo.

¡Rapelandoooooo! ¡Faa!

Fue divertido el tres en uno y el sitio, la verdad que es un área muy bonita para descansar. Se llama Avenc Ombria del Toll Blau.

Luego dijimos adiós a nuestros chicos y cambiamos de valle. Fuimos a otra ermita, cerca de Ulldecona, donde hicimos una ferrata K2 con un rápel y una tirolina accidentada, pero bueno, bien, chiquitita, muy facilita. Después escalamos un poco, un 5c, que le costó a Juan -después de haberse hecho un 6B, pero ese 5c era raruno. Y después nos fuimos a dormir enfrente para hacer el K4 de Ulldecona al día siguiente antes de partir.

**Lunes 21.**

Hicimos el K4. Una pasada, la verdad, muy bonita porque acaba con unas vistas del Delta del Ebro que son preciosas y se ve hasta Peñíscola. En esta ferrata además conocimos a un chico catalán muy majo que nos dijo que era una de las cien cimas de Cataluña. Sinceramente decir que fue muy top, porque tenía algún desplome, alguna escalerita, pero sobre todo las vistas. Con este broche se acabaron las vacaciones y de vuelta a Burgos.





Fecha: **26/04/2025**

Localidad: **Pamplona**

Nombre de las actividades: **Artazul, Lizebar, Diablozulo**

Actividad: **Barranquismo**

Participantes: **Lore,Fa,David,Yeray,Guillen,Susana.**

RESUMEN ACTIVIDAD:

Quedamos el Viernes en el pueblo de Yeray para cenar y juntarnos con nuestros amigos vascos y catalanes. Cenamos en casa de la abuela de Yeray y nos echamos unas risas con nuestros cocineros.

Al día siguiente pronto nos vamos hacia el nacimiento del Río artera donde primero hacemos el barran-

co del licebar, el cual es muy difícil pillarle con agua,barranco muy estético vertical y encajonado, lo hacemos rápido y para nuestra sorpresa al acabar en la confluencia con el Artazul vemos que este también está para entrarlo,cosa muy difícil ya que si lizebar lleva agua Artazul suele ir pasado,así que aprovechamos el momento y lo remontamos hasta la parte de sus estrechos y entramos. Descenso con mucho más agua pero como vamos con gente local nos llevan perfecto hasta el final.



Como dos nos supo a poco nos fuimos a hacer diablozulo del tirón, llegamos al parking y vemos k esta petado, pero justo salían ya, que estaban de curso del td de barrancos, y para nuestra sorpresa nos encontramos con nuestro amigo y compañero del grupo David de Zamora, que estaba animado y volvió a meterse con nosotros, descenso muy continuo y entretenido, salimos ya cosí con los frontales, pero todo controlado.

Después nos fuimos a cenar a un bar recomendado por Yeray donde cenamos muy bien.

El domingo fuimos a hacer la leze, pero estaba muy pasada de caudal unos ni hicimos el petate y otros si k hicieron la aprox, pero ante la duda se dieron la vuelta en la boca de la travesía ya que no parecía ser el mejor momento.



Fecha: **26/04/2025**

Localidad: **Ucero (Soria)**

Nombre de las actividades: **Cueva la Galiana Baja**

Actividad: **Paseo por la cueva y reencuentro con Espeleofoto**

Participantes: **Laureano, Mariano, Lorenzo y gente de espeleofoto.**



RESUMEN ACTIVIDAD:

La Asociación Espeleofoto estaba haciendo unas fotos 360º en la cavidad por un encargo de la Junta de Castilla y León.

La ocasión la pintaban calva para un reencuentro con Lorenzo, que hacía tiempo que no estaba con ellos. Y aprovechando la coyuntura, Mariano y Lauren se apuntaron a visitar la cueva.

Mariano ya ni se acordaba de cómo era, por el tiempo que hacía que no iba y Lauren era su primera vez.

Entramos a media mañana y disfrutamos de sus espaciosas galerías, la sala del bosque y demás. Llegamos al final y allí estaban los fotógrafos con toda la parafernalia haciendo el trabajo.

Saludos varios, abrazos y tal y tal... Compartimos un buen rato y cuando se dispusieron a almorzar, tomamos rumbo a la salida. A Lorenzo le dió la tos, por la alergia y paramos un par de veces a que cogiera aire.

Nos fuimos a comer al lado de un chiringuito que han puesto camino al Cañón de Río Lobos, donde te cobran si

quieres entrar con el coche. Vimos alguno que se echó para atrás.

La zona de recreo que hubo hace un tiempo, con el bar y albergue está "muerta". Todo cerrado. Da un poco de pena a quienes anduvimos por allí cueveando o paseando por el cañón.

La última cerveza en San Leonardo de Yagüe, ya de vuelta a casa.



Fecha: **Del 26/04/2025 al 27/04/2025**

Localidad: **Asiego (Asturias)**

Nombre de las actividades: **L'carabu**

Actividad: **Exploración**

Participantes: **Jorge, Anne, Capi, Rolo y Susana.**

RESUMEN ACTIVIDAD:

Sábado 26 de Abril:

Nos vemos temprano en Asiegu para ir al Cárabu. Bajamos con cuidado y revisando la instalación.

Llegamos hasta el final de la escalada y allí, Capi y Anne se van a bajar al meandro.

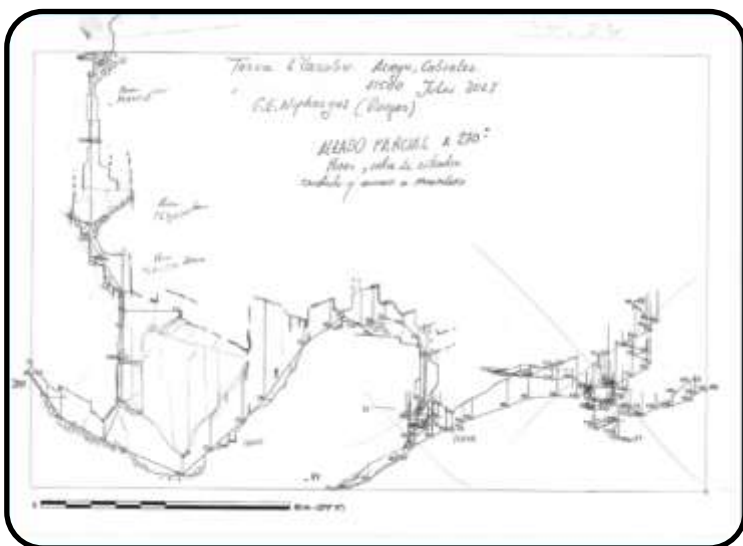
Jorge y Carla, se van a cambiar la cuerda de la escalada y siguen haciendo la topo. Van hasta el meandro y finalizan la topo allí, para ver lo descubierto y juntarse con Capi Anne, quienes nos comentan lo descubierto.

Cuando bajas el meandro, bajas por una colada y llegas al fondo hay una sala amplia. Continúa por un meandro estrecho y alto, que se va agrandando poco a poco y cogiendo altura de manera progresiva hasta que baja un poco y hay una bifurcación. A la izquierda continúa, ...completar y finaliza en un sifón y no hay tiro de aire. A la derecha sigue el tiro de aire y vamos nueva mente por un meandro que tiene varias incógnitas. Llegamos a otra bifurcación, baja un poco y ahí tienes varias opciones: hacia la derecha, de frente hay una galería, con un pozo con buena pinta al inicio. Si continúas por esa dirección hay una galería con formaciones, alguna ventana y gatera con poco interés. Finalmente la galería se cierra.

Como nos queda material, bajamos el pozo y nos encontramos una sala con formaciones y con algo de agua que corre por un meandro pequeño. Aguas arriba hay un barro resbaladizo, pero subir y tras una colada hay una gatera pequeña con gours llenos de agua, que no hay manera de evitar.

Poco a poco, la gatera va cogiendo más volumen, hasta que llegas a unas galerías de tamaño modesto, con formaciones que tira bastante, pero la galería principal se termina. Queda pendiente alguna gatera, sin tiro de aire.

A la derecha sube una galería pequeña, que se termina al poco, pero que tiene una excéntrica muy bonita.



Antes de llegar al cruce y destrepar, hay una incógnita interesan, y mientras Capi, Anne y Carla exploran lo nuevo del pozo, Jorge rompe unos bloques que facilitan el paso a una rampa que necesita más material. Parece una rampa con suelo de tierra que baja unos 20 metros.

Está orientada al sur y cerca está el cruce donde hay corriente.

Salimos desinstalando.

Nos juntamos con Susana y Rolo en Asiegu. Vamos al bar a contar los avances a Casa Niembu. Nos tomamos algo allí y nos juntamos en La Gotera a cenar y dormir.

Domingo 27

Limpieza de material y gabinete. Tras meter los datos, podemos aportar los siguientes datos:

Torca L' Cárabu.

Total topografiado: 241 m de desarrollo.

Desnivel: -84

Vega del Escar.

Desarrollo de la torca: 131m

Desnivel de la cueva: -64m

PB-47:

Desarrollo de la torca 39

Desnivel: -32

PB048:

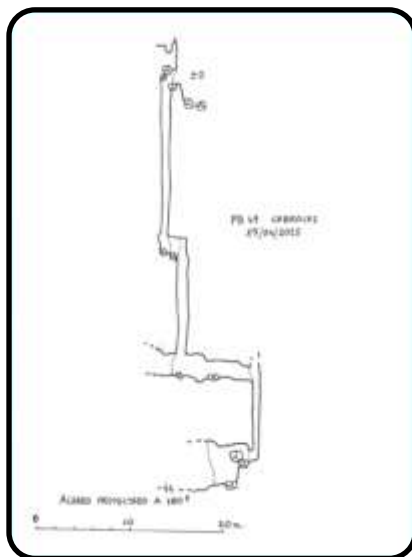

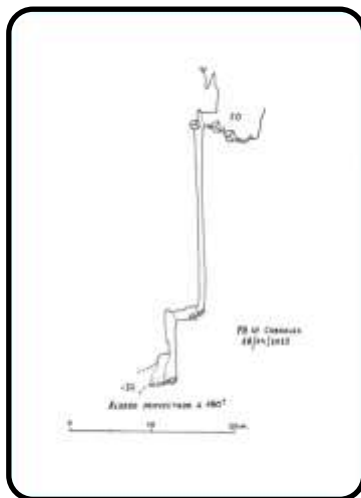
Desarrollo de la torca: 31m

Desnivel: -16m

PB049:

Desarrollo de la torca: 65m

Desnivel: -44m



Fecha: Del **30/04/2025** al **04/05/2025**

Localidad: **Galicia**

Actividades: **Encuentro de Barrancos**

Participantes: **Charly, Marimar, Lore, Cámara, Cristina, Farolo, María José, Silvia, Óscar, Angy, Esteban, Gonzalo, Cuesta y Juantxo.**

RESUMEN ACTIVIDAD:

Miércoles 30_Viaje

Llegada el miércoles con lluvias copiosas. Vamos llegando poco a poco los niphargusinos a los que nos va recibiendo Gonzalo, una de nuestras gambas gallegas. Después de enseñarnos la habitación de las torturas y contarnos un par de historias para la posteridad, quedamos con él para el día siguiente y nos disponemos a cenar algo para irnos a la cama. Hasta que Juantxo llegó de madrugada en modo silencioso, como siempre...

Jueves 1_Cancelas

Amanecemos con un día soleado, pese a todas las previsiones de lluvia que daban, nos ponemos a desayunar, todos juntos, en comuna en el albergue y luego, con la tripa llena, nos espera la reunión de bienvenida de nuestra gamba gallega Gonzalo, el presi de la federación. Con nuestras camisetas oficiales del encuentro, nos disponemos a decidir el barranco que queremos hacer, con un ojo puesto en el tiempo, ponía que era el mejor día que íbamos a tener. Hablando con los sabios de la zona, (aunque no mucho con ellos) la voz de nuestro gran sabio, decidimos a hacer el Cancelas, con combinación de coches. Es un barranco largo, con rápeles prueba cuerdas, con tramos largos caminando por el agua, resbalando a más no poder, entre tanto, dos botes estancos, terminaron siendo estanques. NOTA: En el próximo cursillo, hay que incluir el tema de como cerrarlos. Terminando ya, el retorno es salvaje, vertical (literalmente), llegamos a la furgo, con solito bien bueno, para secar los neoprenos un poco, nos dirigimos al albergue para ir a cenar tranquilamente y socializar con el resto de gente del encuentro, mientras decidíamos el barranco del día siguiente...



Viernes 2 Salto de Onza

Por la mañana, nos despierta un tormentón de órdago, así q, sin prisas, estudiamos el barranco que podemos hacer, y decidimos que el Salto da Onza es el que vamos a realizar. Así q, sin olvidarnos de Rufo, vamos a la central hidroeléctrica, que cuando aparcamos, más de uno se fijó en el limonero, pero menos de dos se fijaron en el cartel de no collerasí que... nos quedamos sin coller limones que como bien decía Cámara, algunos eran como melones. Ya casi cambiados, aparece un paisano super simpático, preguntando que si queríamos quedarnos a pasar el fin de semana en la campa de la central y que si queríamos luz, que nos sacaba un cable. Muy a nuestro pesar, tuvimos que decir que no. Comimos un tentempié antes de empezar y alguien compartió involuntariamente su bocadillo con Rufo. Así q cogimos las sacas y empezamos la aproximación, una pista forestal que, en unos 20 minutos de ascensión continuada, nos llevó al principio del barranco que era en una presa. Entramos al barranco desde la barandilla de la presa. Íbamos en orden cada uno con una cuerda, para así hacerlo más rápido y no tener que esperar tanto, disfrutando del solete. Al cabo de nada, empezó la tormenta y nos quedaban aún un par de rápeles, así que con prisas intentamos acabarlo, pero tampoco se podía correr mucho al resbalar tanto. Justo llegando al final, salió el sol. Y el retorno como no, vertical y a través de la maleza, esta vez sin desbrozar.



Llegando a las furgos, vuelve a estar el paisano con dos perretes que en cuanto nos vieron se fueron a saludar, e a Mariajo la vieron su lado dulzón y no sé separaban de ella, ya que luego no querían irse de su lado. Una vez más, con los neoprenos secando al solete, nos relajamos y empezamos a sacar cosas para compartir esa hambre que teníamos todos, hasta que sacó Mar unos pepinillos y aceitunas que no a todos, pero a la gran mayoría se nos hizo la boca agua. Charly, alegre porque se los quitaba de encima por fin, así q todos felices




(la próxima, seguro que trae todos los que tiene Mar en casa) Ya en camino al albergue, decidimos que tenemos ganas de darnos un homenaje, así que llamamos a Gonzalo porque, quien si no, podría decirnos mejores sitios... Nos vamos de tapeo a Muras y entre ronda y ronda, nos sacaron tapas de: picadillo, fideuá, paella, carrilleras, rodajas de criollos, queso... Retornamos al albergue, pero no a la cama, si no a cenar más. Mientras, decidíamos el barranco del día siguiente y la hora de levantarnos y ya por fin a dormir.

Sábado 3_Penido Novo y Silán

Nos levantamos prontito, desayunamos y vamos hacia el barranco Penido novo. Hacemos combinación de coches otra vez, subiendo un poquito, con los neoprenos puestos, llegamos al inicio del barranco con un Pulga que por primera vez de este encuentro iba con cuerda y animado a lo argentino para PREPARAR alguna reunión. Nos disponemos a andar un poquito por el río, nos encontramos con el primer rápel, nos va gustando más ya que no resbala casi nada, barranco precioso mires donde mires entre un mar de naturaleza verde que nos rodeaba por todos lados.





Tras finalizar el barranco y ante la caída de una ligera llovizna, el grupo se dividió. Una parte decidió dar por terminada la jornada de barrancos mientras que la otra se dispuso a realizar el descenso del barranco del Silán. Un barranco breve y sencillo que discurre de forma abierta con una buena cantidad de rápeles a pesar de su brevedad, nuevamente el intenso verde gallego nos rodeaba por los cuatro costados.

Finalmente nos reunimos todos en el albergue con la intención de prepararnos para el evento social del fin de semana, una deliciosa cena en Muras. Entre risas, jolgorio y algún que otro chiste de dudosa gracia disfrutamos de una velada entre compañeros que disfrutaban juntos de una de sus grandes pasiones. Una vez ingeridas algunas bebidas para calentar los cuerpos dimos por terminado banquete y nos dirigimos de nuevo al albergue para descansar y estar listos para la última actividad del encuentro.

Domingo 4_Rey Cintolo y Boibal

Iniciamos el día con un desayuno en camaradería con el resto de asistentes al encuentro y tras despedirnos de ellos nos dispusimos a realizar la última salida del puente. Nuevamente el equipo se escindió en dos grupos. Por un lado, unos aguerridos niphargusinos más un polizón se animaron a realizar el barranco de Boibal. Disfrutando de la intensidad de sus aguas alguno de ellos parecía desaparecer por momentos entre las caídas de agua. Por otro

lado, el resto de no menos aguerridos niphargusinos se dirigieron a un lugar de leyenda, la cueva del rey Cintolo. Guiados por la voz de nuestra gambiña favorita, recorrimos el laberinto en el que el legendario rey escondió sus tesoros. Cuando creíamos haberlos perdidos entre sus giros y vericuetos, cuando pensábamos que tendríamos que volver atrás para saber como volver, nuestro guía nos hizo ver que, en contra de toda lógica, la salida se encontraba justo delante de nosotros.



Una vez fuera y tras llegar a las furgos comprobamos que si difícil había sido salir de la cueva, más difícil iba a ser entrar en la furgoneta de Charly. Un pequeño y desafortunado descuido provocó un arduo trabajo para lograr recuperar las llaves de la furgoneta. Mucho sudor y una ventana que no cerraba después recuperamos las llaves y pudimos partir hacia Mondoñedo, donde nos reunimos con la expedición del Boibal. A modo de despedida nos reunimos al calor de una mesa para contar las pericias del día y compartir los últimos instantes del finde. Realizadas las consabidas compras de productos artesanales gallegos, dispuestos para deleitar los más excelsos paladares, iniciamos el retorno a casa con la mochila y el corazoncito cargados de alegría por haber compartido esta experiencia con nuestros compañeros del GEN.



Fecha: **Del 01/05/2025 al 03/05/2025**

Localidad: **Asturias**

Nombre Cueva: **Traviesu**

Actividades: **Exploración**

Participantes: **Anne (GEN), Clara, Pablo, Peibol y Carla**

RESUMEN ACTIVIDAD:

Aprovechamos el puente de Mayo para subir al Traviesu y terminar la tareas pendientes que dejamos en el 2022.

Día 1 de mayo:

Quedamos por la tarde cerca de Purón, organizamos material y coches y subimos por la tarde tranquilamente y bien cargadxs hasta el Tra-



viesu. Llegamos sin problemas, a pesar de que el monte cambió mucho desde la última vez. Organizamos el material y el campamento y preparamos la cena.

Peibol y Clara habían subido previamente a por-tear algo de material.



Día 2 de mayo:

Volvemos a instalar la última parte de la cueva, ya que la idea es recuperar material que nos dejamos en la última salida.

En la espera, vemos que detrás de una colada hay una gatera que con un poco de ayuda se abre fácilmente. Pasamos y vemos que hay una trepada. Después de intentarlo, se estrecha tanto al final, que dificulta mucho la progresión y lo dejamos. Se topografía y desinstalamos esa parte.

Salimos tarde de la cueva, organizamos el material y cenamos hasta altas hora de la noche.



Día 3 de Mayo:

Tras un lago desayuno y como daban previsiones de lluvia, Carla y Anne se van y bajan algo de cuerda de material común.

El equipo de los Escarriegos amplían en paso "de lao es menos pecao" y lo dejan bastante cómodo, después complementan una escalada al fondo de la galería de la Titana. Al final no da nada, solo 10 metros de chimenea. Se topografía y se desinstala todo.

Día 4 de mayo:

El equipo de los Escarriegos baja el resto del material. Queda pendiente volver a rematar alguna cosa pendiente.

El desarrollo de la cueva queda en 2813 m y se mantiene la misma cota.



Fecha: **04/05/2025**

Localidad: **Cantabria**

Nombre Cueva: **Travesía Tonio-Cañuela**

Actividades: **Visita**

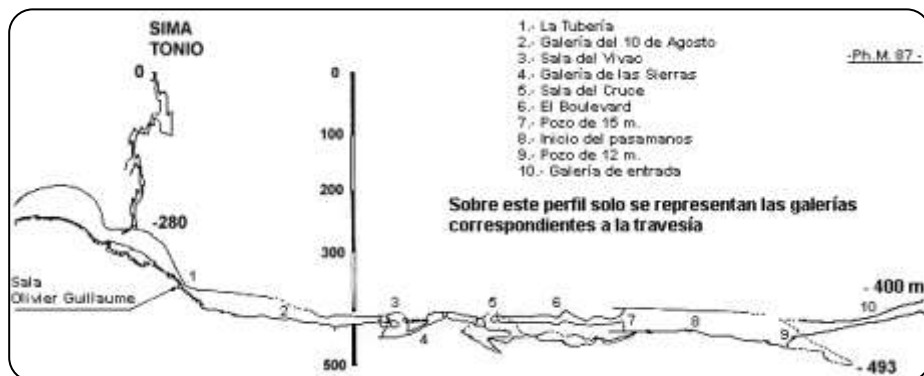
Participantes: **Jorgito, Anne, Alba, Ismael, Ruben de Niphargus y Jorge y Claudia de Cantabria**

RESUMEN ACTIVIDAD:

El día anterior hubo un rescate por la boca de Cayuela y el tiempo pintaba mal. De todos modos lo hicimos.

Al ser un total de 7 personas con solo 3 cuerdas, nos demoró bastante. Pasamos por Cañuela a toda mecha y así se quedaron con ganas de verla otra vez, quienes no la conocían. Se instaló la cuerda de emergencia en una subida antes del pozo estrecho, el cual sigue siendo estrecho de cojones.

No hubo apenas jolgorio post-Cueva por la hora y vuelta cada uno a su casa sin novedad



Fecha: **11/05/2025**

Localidad: **(Burgos)**

Nombre Cueva: **Lérdano**

Actividades: **Exploración**

Participantes: **Oscar, Cristian, Mariano y Charly.**

RESUMEN ACTIVIDAD:

Capítulo 4: Final de Exploración, por ahora

Habían pasado más de dos meses desde la última vez que estuvimos en el Lérdano, pero teníamos ganas de revisar esas últimas incógnitas que teníamos pendientes.

Lo primero de todo fue revisar la incógnita que Cristian había descubierto el último día, así que el propio Cristian subió por la cuerda de la escalada y esta vez fue hasta el final del agujero pasándolo bastante mal por lo estrecho que era, pero como siempre en esta cueva el agujero pasados unos metros no continuaba. Así que la siguiente tarea era desmontar la cuerda que subía hasta este agujero.

Después aprovechamos para revisar otros agujeros y otras incógnitas que Chema nos había dicho, pero el resultado fue el mismo, la cueva no continuaba. Así que con esto, por ahora damos por finalizada la exploración el Lérdano.

Aunque la sala es gigante y puede que dentro del caos de bloques haya algún paso por don-



Fecha: **24/05/2025**

Localidad: **Hoz de Arreba (Burgos)**

Nombre Cueva: **Trifón**

Actividades: **Exploración-Buceo**

Participantes: **Unos cuantos del GEN y Pedro Gonzalez y Tania.**

RESUMEN ACTIVIDAD:

Se ha realizado una inmersión muy productiva con Pedro González, que consiguió avanzar 180m. con continuación. Se plantean futuras entradas siempre dependiendo de la disponibilidad de Pedro. Previstas futuras entradas en Noviembre..

MERINDADES

VALLE DE VALDEZAFANA | ETNOMUSEO

Diario de Burgos
VIERNES 14 DE JUNIO DE 2025
30



El espeleobuceador Pedro González, poco antes de salirse de la surgencia del Trifón ante la mirada de varios integrantes del G.B. Niphargus. | FOTO: G.B. NIPHARGUS

AG. 14/06/25 08:00H

El Grupo Espeleobuceador Niphargus comenzó a explorar la cueva de El Trifón hace más de veinte años. Tras dieciséis de ellas, todavía se puede descubrir la actividad de la vida de la cueva. En la última de ellas, una inmersión de agua en la parte baja de la cueva, pero fue tan rápida que apenas se pudo ver nada que confirmara la actividad subterránea que se esperaba desde el agua. Imágenes más oscuras y silenciosas al colapso lumínico. El espeleobuceador Juanjo Pedro González, integrante del equipo que lidera el Niphargus, James Mallison en el Pozo Azul desde hace dos décadas fue quien se encargó de la fotografía el pasado 24 de mayo y logró avanzar 180 metros, un récord muy largo e inusual para una primera inmersión de buceo en una cueva.

El presidente de Niphargus, José María Esteban Urquiza, explicó que la aventura, acordada con el Ayuntamiento de Burgos, se realizó porque se quería comprobar la actividad de la vida de la cueva y la existencia de la vida subterránea. El agua de la cueva, ya mencionada y como se espera de la experiencia de la vida subterránea, fue una gran oportunidad para González. En la última de ellas, una inmersión de agua en la parte baja de la cueva, pero fue tan rápida que apenas se pudo ver nada que confirmara la actividad subterránea que se esperaba desde el agua. Imágenes más oscuras y silenciosas al colapso lumínico. El espeleobuceador Juanjo Pedro González, integrante del equipo que lidera el Niphargus, James Mallison en el Pozo Azul desde hace dos décadas fue quien se encargó de la fotografía el pasado 24 de mayo y logró avanzar 180 metros, un récord muy largo e inusual para una primera inmersión de buceo en una cueva.

AVENTURA ACUÁTICA EN EL TRIFÓN

La primera exploración de Niphargus y el espeleobuceador Pedro González ha avanzado 180 metros por la surgencia y aún queda mucho



Espeleobuceador controlando la surgencia.



Pedro González, en las últimas preparaciones antes de la inmersión.

inmersión en el momento de estar saliendo de la cueva. En la última de ellas, una inmersión de agua en la parte baja de la cueva, pero fue tan rápida que apenas se pudo ver nada que confirmara la actividad subterránea que se esperaba desde el agua. Imágenes más oscuras y silenciosas al colapso lumínico. El espeleobuceador Juanjo Pedro González, integrante del equipo que lidera el Niphargus, James Mallison en el Pozo Azul desde hace dos décadas fue quien se encargó de la fotografía el pasado 24 de mayo y logró avanzar 180 metros, un récord muy largo e inusual para una primera inmersión de buceo en una cueva.

El pasado día 24, González se fue al fondo del Trifón que tenía una gran profundidad y una gran cantidad de agua. En la última de ellas, una inmersión de agua en la parte baja de la cueva, pero fue tan rápida que apenas se pudo ver nada que confirmara la actividad subterránea que se esperaba desde el agua. Imágenes más oscuras y silenciosas al colapso lumínico. El espeleobuceador Juanjo Pedro González, integrante del equipo que lidera el Niphargus, James Mallison en el Pozo Azul desde hace dos décadas fue quien se encargó de la fotografía el pasado 24 de mayo y logró avanzar 180 metros, un récord muy largo e inusual para una primera inmersión de buceo en una cueva.

Antes de entrar en el Pozo Azul este verano, González volverá a Hoz de Arreba con Mallison

En el momento de estar saliendo de la cueva. En la última de ellas, una inmersión de agua en la parte baja de la cueva, pero fue tan rápida que apenas se pudo ver nada que confirmara la actividad subterránea que se esperaba desde el agua. Imágenes más oscuras y silenciosas al colapso lumínico. El espeleobuceador Juanjo Pedro González, integrante del equipo que lidera el Niphargus, James Mallison en el Pozo Azul desde hace dos décadas fue quien se encargó de la fotografía el pasado 24 de mayo y logró avanzar 180 metros, un récord muy largo e inusual para una primera inmersión de buceo en una cueva.

MUERTO Y AL TORO. Poco antes de la inmersión del Trifón, los que se preparan para la aventura acordada con el Ayuntamiento de Burgos, se realizó porque se quería comprobar la actividad de la vida de la cueva y la existencia de la vida subterránea. El agua de la cueva, ya mencionada y como se espera de la experiencia de la vida subterránea, fue una gran oportunidad para González. En la última de ellas, una inmersión de agua en la parte baja de la cueva, pero fue tan rápida que apenas se pudo ver nada que confirmara la actividad subterránea que se esperaba desde el agua. Imágenes más oscuras y silenciosas al colapso lumínico. El espeleobuceador Juanjo Pedro González, integrante del equipo que lidera el Niphargus, James Mallison en el Pozo Azul desde hace dos décadas fue quien se encargó de la fotografía el pasado 24 de mayo y logró avanzar 180 metros, un récord muy largo e inusual para una primera inmersión de buceo en una cueva.

González y Mallison se fueron al fondo del Trifón que tenía una gran profundidad y una gran cantidad de agua. En la última de ellas, una inmersión de agua en la parte baja de la cueva, pero fue tan rápida que apenas se pudo ver nada que confirmara la actividad subterránea que se esperaba desde el agua. Imágenes más oscuras y silenciosas al colapso lumínico. El espeleobuceador Juanjo Pedro González, integrante del equipo que lidera el Niphargus, James Mallison en el Pozo Azul desde hace dos décadas fue quien se encargó de la fotografía el pasado 24 de mayo y logró avanzar 180 metros, un récord muy largo e inusual para una primera inmersión de buceo en una cueva.

Fecha: **31/05/2025**

Localidad: **Broto (Huesca)**

Nombre Barrancos: **Forcos, Furco, Oslucas, Aguire**

Actividades: **Barranquismo**

Participantes: **Cristina y Fa**

RESUMEN ACTIVIDAD:

Este finde toca viaje de pareja y barrancos, elegimos la zona de Broto y Biescas para ir a hacer varios barrancos de las 3B. Salimos el viernes de burgos y llegamos para dormir a fiscal, que nos pilló a 5 min del inicio de la aprox.

El sábado madrugamos y nos vamos a hacer el Furco, un barranco de los que te llenan el corazón. Agua muy fría que pruebas en el primer salto/tobogan, una vez en faena no somos capaces de cerrar la boca del asombro, una pasada, al madrugar lo acabamos pronto y nos vamos a x el segundo del día.

El Furco es un clásico, Fácil corto y divertido. En este encontramos mas gente pero como somos buenos los pasamos rápido y en menos de 1h esta el barranco acabado. Paseo por brotó y a cenar a Biescas. Nos metemos un chuletón para recuperar y a dormir.

Al día siguiente vamos a oslucas a divertirnos, salto, tobogán, rapel, rapel y se acabó. Comemos algo y nos vamos a por el último del viaje, el aguare.

Barranco cercano a canfranc, el día estaba raro así que solo hacemos la parte final, y menos mal ya que en el último rapel se puso a llover seriamente. Salimos con prisas pero sin problemas. Y con eso finde finiquitado y vuelta para casa.



Fecha: **Del 31/05/2025 al 01/06/2025**

Localidad: **Cantabria**

Nombre Cueva: **Travesía**

Tonio-Cañuela y Ferrata

Callejo-Madero

Actividades: **Visita**

Participantes: **Charli, Ro-**

ber Follonero, Ane,

Juantxo, Silvia y Mariano

RESUMEN ACTIVIDAD:

El Sábado 31 de Mayo fuimos a hacer la Travesía de Tonio-Cañuela. Así nos dirigimos hacia Bustabla-

do Charli, Rober Follone-ro, Ane, Juantxo, Silvia y Mariano (Comprobar en Hoja de Salida si fue alguien más) y tras dejar coche para la salida, fuimos a la búsqueda de la boca de Tonio...Nos costó un poquito encontrarla, pero finalmente dimos con ella y empezamos a descender la Sima al mediodía. Tuvimos algún malentendido entre nosotros respecto a la forma de encadenar la instalación de los pozos, y no entendíamos las instrucciones que nos daba Charli, je je...pero logramos reconducir el tema y nos plantamos en la cabecera del famoso pozo estrecho...

Bajaron primeramente Juantxo y Ane sin cargar cuerdas en sus sacas, y yo mientras, estaba meditando como haríamos un buen sistema para descender todas las cuerdas que llevábamos sin que se nos atascara ningún petate en la estrechez...



Ante la extrañada mirada de Charli y el Follonero que me veían recoger algunos bucles de cuerda, les dije que la iba a intentar tirar al modo "Cowboy" emulando a John Wayne, je je, para que fuese colando sin problemas al fondo. Comentarios escépticos como : "No va a funcionar", "Se te quedará colgada ", etc, tuve que escuchar de ellos, pero lo probé y "Bingo"...Lancé la cuerda unos metros hacia adelante, y ésta comenzó a deslizarse suavemente por el interior del pozo, y los compañeros de abajo avisados del sistema la empezaron a recepcionar tras la estrechez. Charli ya convencido del método apuntó:....¡Atamos a ésta las demás cuerdas para que pasen así todas! y así las conseguimos pasar unidas sin problemas de atasco ninguno. Recomendando este método a todos los compañeros que tengáis que atravesar cargados con cuerdas un pozo estrecho. Lo comprobada poco después cuando una vez más me tocaba descender por él con las precauciones recomendadas: sin aparatos que se puedan enganchar, el barboquejo suelto en el casco, el stop con mosquetón al cabo de anclaje...Considero que la saca colgada es el principal riesgo de que ésta se enganche en algún saliente y nos dificulte el descenso. Por ello, no meter las cuerdas dentro de las sacas creo que es una muy buena opción. Ojo también con bidones ó maletas estancas voluminosas por la misma razón.





Una vez que todos hubimos atravesado la estrechez y cargados nuevamente con nuestros petates proseguimos el descenso de los siguientes pozos ya sin contratiempos hasta aterrizar en la grandiosa Sala Guillaume. Se hizo una pausa para comer algo, y tras la misma continuamos la travesía por distintas galerías, con las fotos de rigor a " Las Sierras", formaciones características de la Cueva Cañuela.

Recordaba de otras visitas anteriores a esta Travesía, una zona algo laberíntica con profusión de reflectantes en la que costaba encontrar la continuación correcta hacia la salida, y confiaba en que ahora estuviera mejorada la señalización... Mi gozo en un pozo: esa zona sigue confusa, y nos tocó dar alguna vuelta de nuevo je je, hasta que finalmente lo encontramos; seguimos así por alguna galería más, franqueamos los pasamanos y seguidamente ya estábamos saliendo aún de día por la impresionante boca de Cañuela. Un ratito después llegamos a los coches, y tras cambiarnos de ropa, unas cervezas, cenita y descanso en la zona de Vegacorredor, junto a Ramales.

Al día siguiente los compis que aún tenían ganas de más aventuras, propusieron hacer la cercana Vía Ferrata de Callejo Madero...Había visto algunas fotos, y me parecía un poco heavy para mí y me entraron dudas, pero éstos me animaron. Allí fuimos: la verdad es que impresiona la que tienen montada allí, je je.. Gracias a la ayuda y paciencia de ellos más recordar como se hace un machard logré sobrevivir... Tendría que ir algún día al gimnasio, je je...





Fecha: Del 06/06/2025 al 08/06/2025

Localidad: **Beteta (Cuenca)**

Nombre de la actividad: **Encuentro Viana**

Actividades: **Visita**

Participantes: **Viki, Crispi, Mar, Oscar, Ivan, Laure, Cristian, Follonero y Charli**

RESUMEN ACTIVIDAD:

Los compañeros del Club Viana, organizan un pequeño encuentro en Beteta, con amigos de otros grupos espeleológicos, y allá que vamos unos cuantos del Niphargus.

Mar, Crispi y Charli, salimos el viernes por la tarde dirección Cuenca. Cuando nos vamos acercando a la zona, vemos que es bonita y además no la conocía.

Nos vamos a quedar en el campamento Alto Tajo en Beteta. Hay sitio para las furgos y cabañas para dormir los que quieran, además de baños, duchas y un comedor-cocina.

Las cavidades que podemos realizar son: Circular Juana 2, Busyal2, Z3, Bustal 3, Z6, Juana 1, Manuel Mozo, Alfa 1.



Llegamos a la cena, y nos encontramos con los compañeros del Viana y algunos de otros clubs.

El sábado por la mañana desayunamos y nos vamos a nuestro objetivo: Circular Juana 2. Cuando estamos entrando en la sima, se acerca un compañero que venía solo y le adoptamos en nuestro grupo. El chaval es fuerte y majete. Resulta que había aparcado su coche en un camino a 15 minutos andando.

Realizamos la circular Juana 2, muy chula. Tiene un laguito muy bonito en el fondo de un pozaco. Salimos y comemos algo y decidimos hacer la Z6 que es más corta.

Cuando salimos, hay gente en los coches y alternamos tomando unas cervezas entre los pinos. Llegla la hora de ir al campamento y Crispi, Mar y Charly, decidimos acercar a su coche a nuestro adoptado.

Nos va indicando cómo llegar a su coche por caminos y pistas, pero no llegamos nunca. El adoptado no sabe dónde está su coche y menos mal que Crispi toma cartas en el asunto y me va diciendo por dónde ir, ahora a la derecha, luego a la izquierda y por fin.. Encontramos su coche. Ya llegamos tarde a la cena.. Ponemos el GPS y nos va llevando por pistas al campamento, pero en un gran charco, la furgo se me va del carril y me quedo sin tracción. Ya la hemos liado...

Menos mal que hay cobertura y podemos llamar a la gente del Viana, qué rápido vienen a rescatarnos y nos sacan del barro.

Llegamos a la cena y después nos espera una pequeña fiesta entre espeleólogos, y ya sabes.. Hay gente que tiene más sed que otros.

El domingo por la mañana, vamos a desayunar y uno del Viana se me acerca y me dice al oído: "Mira a ver tú colega, que anoche le metimos a dormir la mona en una de las cabañas y ha vomitado. Mira a ver cómo lo arreglas".

Pues nada, vamos unos cuantos a ver quién era... y allí estaba Ivan, durmiendo entre sus vómitos plácidamente. Le despertamos y mientras él se ducha, nosotros limpiamos la coma y la almohada lo mejor que podemos. Casi vomitamos nosotros.

Así, después de recoger las cosas y despedirnos, nos vamos a Juana 1, que es muy bonita y cortita para acabar pronto y regresar otra vez a Burgos.



Fecha: **Del 14/06/2025 al 15/06/2025**

Localidad: **Bollacín, Municipio de Luena, (Cantabria)**

Nombre de la actividad: **Barranco de Bapisón**

Actividades: **Barrancos**

Participantes: **Óscar Gorbea, Cristian, Isma, Farolo, Cristina y Esteban**

RESUMEN ACTIVIDAD:

El sábado arrancamos la movida: Óscar, Cristian, Isma, Cristina, Farolo y Esteban nos juntamos a las 10:00 en la **Casuca de San Cristóbal** (Poblado Cabañas de Virtus), un bar con onda “surfer” al lado del pantano de Arija. Lo reformaron y quedó hecho una pinturita, con buen ambiente, buena vibra y gran servicio gastronómico. Desde Burgos salieron Óscar, Cristian y Esteban en la furgó “Olga” de Esteban y Angy. Isma se vino con su furgó por su cuenta. Cristina y Farolo ya estaban desde el viernes a la noche, durmiendo en la Vito como dos campeones frente al bar. Desayunamos café con leche con pincho de tortilla para darle energía al cuerpo y arrancamos sin apuro rumbo al barranco. Hicimos combinación de autos y empezamos la caminata de aproximación: unos 45 minutos de subida por una pista entre niebla, vacas, caballos y ese chirimirí molesto que no moja, pero hincha las pelotas. Por suerte el día estaba nublado, porque si nos tocaba el sol, la subida se volvía un sauna.



El **Barranco Bapisón** (zona del Puerto del Escudo, Cantabria) tiene unos 3,8 km con un desnivel de 400 m. Son 16 rápeles, el más alto de 25 metros. No es muy acuático, pero el paisaje es un espectáculo. El entorno natural frondoso y salvaje sorprende por su singular belleza que te vuela la peluca. Se pueden encontrar algunos tejos de gran tamaño que embellecen con su sola presencia. Hay partes donde la vegetación es tan tupida que te sentís en plena selva. Una característica innata del barranco son los resbalones. El barranco estaba **más resbaloso que piso de baño de gimnasio**. Cada dos por tres alguien se mandaba un patinazo y terminaba de culo. Era como sacar turno: “bueno, ahora me toca a mí”. ¡Nos llevó casi siete horas hacerlo! ¡Fuimos lentos, pero buenos! Terminamos con las piernas blanditas, pero contentos de haber disfrutado un gran barranco. Después del esfuerzo nos pintó el antojo y fuimos con la ilusión de clavarnos un helado en la famosa **heladería López** de Ontaneda. Pero llegamos tarde y nos quedamos con las ganas.

Isma se fue a encontrarse con un amigo para meterse en una cueva al día siguiente (sí, así de fanático), y el resto tiramos para el **Túnel de la Engaña**, con la idea de hacer el **barranco del Yera I** el domingo.



Cenamos tranqui, y de la nada, como en escena de peli de terror, aparecieron cuatro tipos en coche saliendo de la niebla, diciendo que iban a “investigar” el túnel. ¿Qué buscaban? Quién sabe. Nosotros a esa altura estábamos en modo postre: mini tarta de queso y chocolate en barra como para preocuparnos mucho. Para dormir, Esteban les cedió la cama de la furgo a Cristian y Óscar, y se clavó en el piso, pero bien acolchado con esterilla de yoga, colchoneta inflable y mantas. Farolo y Cristina compartieron furgo con Rufo.

Domingo, suena el despertador a las 9:00, y entre nubes y humedad nos recibió una llovizna finita y persistente que quitaba las ganas de hacer barrancos. Durante el desayuno, debatimos y reflexionamos... y finalmente no hubo quórum y cancelamos el Yera. Pero no todo fue perdido: volvimos a la **heladería López**, esta vez con mejor suerte. Sabores de otro planeta: base de queso con turrón, mango, toffee, crema catalana y pistacho. Una pasión de sa-



bores para el paladar. Fue un domingo sin actividad deportiva pero sí culinaria y de paseo. Después, caminata por el parque de Alceda, que tiene un parque de aventuras en los árboles con tirolesas, puentes tibetanos y esas cosas de gente aventurera. Volviendo del paseo, encontramos una ferretería abierta y preguntando por tornillos multi-monti terminamos comprando otras cositas: Farolo y Cristina compraron una barbacoa portátil para la furgo. Intentamos almorzar/comer en el restaurante **Conchita de Corconte**, pero como era domingo estaba hasta las manos. Plan B: de vuelta a la **Casuca San Cristóbal**, hamburguesas con música en vivo desde la terraza. Con la panza llena y el corazón contento emprendimos la vuelta a Burgos. Ya

cuando íbamos llegando a Burgos el sol se acordó de salir justo para el final.

Nota al pie: al texto original se lo pasó por ChatGPT para darle una cuota extra de “argentinidad al palo” (Canción de Bersuit Vergarabat) y que quede bien piola para toda la muchachada.





Fecha: **14/06/2025**

Localidad: **Asón (Cantabria)**

Nombre de la cueva: **Travesía Caballos/valle**

Actividades: **Visita**

Participantes: **Héctor, Ismael, Jorge.**

RESUMEN ACTIVIDAD:

A la tercera o cuarta va la vencida. Al menos esos eran los intentos que habíamos hecho a la travesía, pero normalmente por razones meteorológicas, se tornaba inviable. En esta ocasión íbamos a ser de los primeros grupos del año en realizarla.

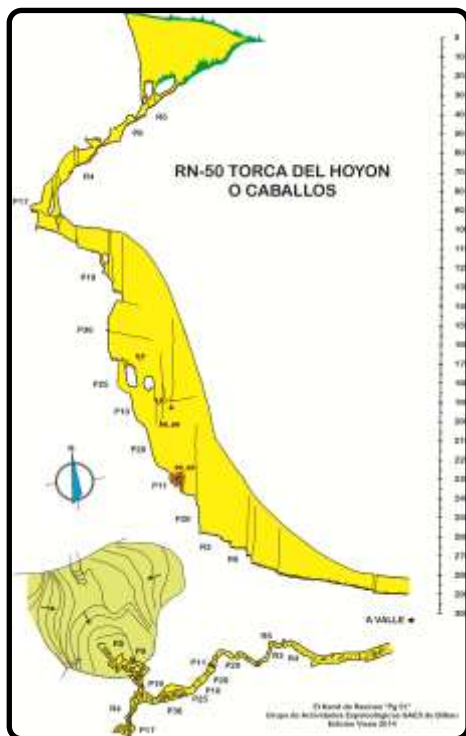
Jorge había sido informado en múltiples ocasiones del peligro de perderse en la parte final del recorrido. Y nos transmitió su preocupación desde el principio. El resto estábamos confiados, ya que un par de años atrás ya habíamos estado estudiando la entrada de Valle y balizándola.

Nos aproximamos con el coche hasta que el camino se complica y hay un pequeño aparcamiento. Desde ahí con chubasqueros puestos para evitar la lluvia y la vegetación exuberante que te moja al rozar nos fuimos a buscar la entrada, que sin haber estado ninguno de nosotros antes no es fácil. El camino se cierra y se pierde con mucha facilidad y la vegetación era densa. Nos mentalizamos para mojarnos en los primeros pozos y pasar rápido. Pero la verdad es que no fue tan dramático y además casi todo estaba instalado con cuerda fija, por lo que pudimos avanzar muy rápido.

Jorge nos llevaba a un ritmo infernal porque quería llegar con tiempo a la parte final. Pero creo que todos íbamos más o menos cómodos, pero está bien siempre echar un poco la bronca al de delante, sobre todo si se pierde, jeje.

Todo transcurría sin complicaciones hasta que llegamos a un meandro que a mi se me hizo infinito, no era especialmente complicado, pero igual duró una hora, sin parar. Tiramos de paciencia y finalmente accedimos a zonas más cómodas. Posteriormente otra zona incómoda, un laminador cómodo pero eterno. Donde los que llevábamos saca más pesada no pudimos seguir el ritmo nervioso de Jorge. Pero nada, ahí lo hicimos del tirón.

Y así llegamos a la mítica sala del libro cuando llevábamos entre 4 y 5 horas de travesía. Nos relajamos un poco por fin, comimos con tranquilidad. Y cuando nos empezábamos a quedar fríos reemprendimos la marcha. No sin antes apuntar nuestro paso en el libro. No parece que haya pasado mucha gente por ahí ultimamente. Una semana antes que nosotros un grupo. Y antes de eso había que remontarse a los escasos grupos que escribieron su nombre el año anterior.



Sin contratiempos llegamos por fin al némesis de Jorge, Héctor e Ismael por otro lado estaban completamente confiados de que todo iría bien. Había balizas suficientes como para no perderse y nos fuimos encontrando algunas de las nuestras también. Sobre todo en el paso más complicado y con más pérdida, nuestras balizas y nuestra memoria hicieron que no fuera para nada complicado. Después de eso hay que esquivar algunos caos de bloques más que se interponen al río y en los cuales tuvimos algún pequeño despiste y duda que solucionamos rápido. La última parte de la travesía está completamente inundada, pero como ya lo conocíamos nos tiramos al agua sin apenas dudar. Sospecho que esa indecisión es lo que acaba complicando la travesía a más de un grupo, eso y otros pasos laberínticos anteriores.

Al final la travesía completa nos llevó unas ocho horas, pero no lo tomen como una referencia, Jorge nos llevó corriendo 2/3 de la cueva. Y los del 112 nos echaron la bronca por decir que íbamos a tardar 24 horas y salir en 8. Lo mejor de todo es que nos dio tiempo a ir a por el coche de aproximación e ir a cenar a Ramales de la Victoria para celebrar que por fin, después de años de acoso, Caballos-Valle había caído. Nos acordamos de llamar a nuestro amigo Oscar durante la celebración de la victoria, y que fue uno de los más enérgicos promotores de la actividad y no pudo acompañarnos.



Fecha: **21/06/2025 al 22/06/2025**

Localidad: **Asiego (Asturias)**

Nombre de la cueva: **L' Carabu**

Actividades: **Exploración**

Participantes: **Jorgito, Ane, Gonzalo, Crunchy, Oscar, Cristian y Carla, más Clara (Escar) . Reseña Jorgito**

RESUMEN ACTIVIDAD:

Sábado 21. Cárabo

Se continúa la topografía, cerca de los ramales del meandro principal de abajo. También se mira un paso estrecho que hay en la zona nueva de la playa. Se intenta y al final se desestima. Hay que mirar unos desfondes, antes de forzar más aún el paso. Un grupo va a punta y finaliza en una galería (La del Tiramisú) llena de barro. Esta zona tiene varias galerías que se conectan, unas se acaban, pero otra continúa. Hay que volver con más material.

Domingo 22. Fresnu

Se vuelven a topografiar los ramales de galería principal que se hicieron la última vez, ahora con el disto calibrado.

Se hace una escalada nueva y se topografía.

Se va a la zona Oeste. Se pone algo de cuerda y se desobstruye un paso con el taladro.



Fecha: **20/06/2025**

Localidad: **Asiego (Asturias)**

Nombre de la cueva: **L' Carabu**

Actividades: **Exploración**

Participantes: **Jorgito, Óscar y Cristian - Reseña Cristian**

RESUMEN ACTIVIDAD:

El viernes, fiesta del Curpillós en Burgos, aprovechamos para irnos de exploración a la cueva del Carabu en Asiego. El primer día somos 3: Jorgito, Óscar y Cristian. Entramos a la cueva con idea de topografiar, desobstruir y seguir explorando. Como teníamos material de sobra, decidimos polear las sacas mientras Jorgito desobstruía un paso estrecho.

Al llegar a la punta, o un poco antes, Óscar se dio cuenta de una galería superior que en principio habíamos pasado por alto. Yo trepé y subí para ver de qué se trataba, con la sorpresa de que un poco más adelante estaba lleno de formaciones y excéntricas, y se oía bastante agua. Al final de la galería se veía una sala muy bonita con bastante eco, que daba sensación de amplitud, pero al final era una estalactita que goteaba bastante agua, lo que se convirtió en el único sitio donde podríamos usarla como fuente.

Volví porque había que instalar una cuerda y estuvimos comiendo hasta que nos repartimos. Jorge y Óscar siguieron con la topografía, y yo instalaría la cuerda y vería a ver qué sorpresas deparaba esa sala de gran eco. Al final, la sala no tenía una continuación fácil, pero había una interrogante en la que había que hacer una escalada. Tras poner tres anclajes y usar un mínimo de cuerda, todo quedó bastante minimalista, la parte de arriba tenía una sorpresa no muy agradable: para continuar hay que pasar por una gatera muy estrecha.

Así que esperé a Óscar y a Jorgito a que acabaran la topografía para ver si Óscar podía entrar en el agujero. El intento se quedó en un intento, ya que no lo logró pasar. Puesto que ya era la hora de salir, procedimos a la aproximación a la superficie para reunirnos con el resto en casa de Carla. Allí nos estaban esperando Carla y Anne y más tarde Gonzalo, donde estuvimos cenando, comentando las experiencias de la jornada y planificando el día siguiente.



Fecha: **21/06/2025**

Localidad: **Asiego (Asturias)**

Nombre de la cueva: **L' Carabu**

Actividades: **Exploración**

Participantes: **Jorgito, Óscar, Anne, Gonzalo, Carla, Crunchy y Cristian - Reseña Cristian**

RESUMEN ACTIVIDAD:


Al día siguiente, nos levantamos a las 8, desayunamos y nos dirigimos hacia el Carabu para unirnos a Crunchy y proceder los siete con la exploración. El primer equipo, Jorge y Crunchy, siguieron con la topo; Carla y yo nos aventuramos a la gatera por la izquierda del "paso de Óscar", y Óscar, con Anne y Gonzalo, siguieron la exploración por la galería de la derecha del "paso de Óscar".

Una vez arriba, Carla procedió a insertarse en la gatera, mientras yo la sujetaba con una cuerda por si, bueno, no sé, por si se perdía. La verdad es que la situación era bastante cómica de ver: Carla metida por un agujero bastante infernal, con meneos para arriba y para abajo, logró deslizarse dentro. El problema vino a la vuelta, puesto que llegó un punto en el que no lograba pasar. Lo intentamos de varias formas, siempre siguiendo las indicaciones de Carla y dando alguna idea de vez en cuando, pero sobre todo manteniendo la calma, puesto que la situación empezaba a ser bastante complicada, hasta el punto de que se bajó el picar desde dentro con la maza y el cortafríos de Jorge.

Llegados a este punto, me di cuenta de que igual era necesario que yo hiciera más fuerza de

extracción que con las manos, así que me coloqué de forma que pudiera empezar a hacer fuerza con las piernas, y tirando como un burro, y con la agilidad de Carla, conseguimos que esta saliera de aquel atolladero. En palabras de la propia Carla, "nunca había estado tan atascada".

Mientras tanto, el grupo de topo fue bastante eficiente y consiguió sumar 50 puntos a la poligonal. Por último, Óscar y Gonzalo estuvieron mejorando el "paso de Óscar" mientras Anne hacía fotos desde todos los ángulos a las excéntricas. Luego prosiguieron por la derecha, donde había que montar un pozo y donde se llegaba a la misma sala que ya habíamos pisado por el paso que desobstruyó Jorgito. Esta sala es lo más "vivaqueable" que hemos encontrado hasta la fecha, pero está lejos de aproximarse a la sala del Trifón, por poner un ejemplo.



De retorno a la entrada, Carla me informa de que vamos a comer en la sala del vivac, y allí me reúno con Carla, Óscar, Gonzalo y Anne, ya que Jorgito y Crunchy ya habían comido. Al finalizar este ágape, Carla, Gonzalo y Anne emprenden la salida, mientras que Óscar y yo seguimos un poco más hacia la punta, puesto que conozco la galería y me quedó una cuenta pendiente. Me voy a adentrar un poco más en un meandro totalmente random de una ventana aleatoria y allí, muy al final, y tras pasar varias penurias, desemboco en un meandro muy desfondado que daba paso por un lado a una sala preciosa de forma circular con una estalactita gigante en el medio, por la que goteaba bastante agua.

Mientras tanto, Óscar, en la punta, observa con decepción que por segunda vez se había quedado en el mismo punto sin cuerda. Y esta vez procedimos por otra galería para pisar lo que ya Crispy había pisado en lo que ya hemos llamado El meandro del tiramisú. Es increíble la densidad y la profundidad del barro.

Después de esto, dimos por concluida la exploración de ese día e iniciamos la salida, donde nos esperaban Crunchy y Jorgito. Este último nos reprochó unos puntos que no vamos a detallar (¡haber venido :P!). Así que Óscar y yo nos quedamos cerrando grupo y saliendo los últimos, cargados como mulas. La vuelta fue algo para olvidar. Yo no veía el momento de salir, pero lo que nos esperaba a la salida fue el colofón.

Puesto que mi saca es de dimensiones fuera de lo estándar, yo dije que la mía, al menos, la iba a polear, y decidimos primero polear la de Óscar, que era un poco más pequeña, y luego ya centrarnos en la bombona de butano. Así que subí con la cuerda de 50 y la coloqué en la Protraction y empecé a subirla sin más hasta que llegó un punto en el que la cuerda se empezó a tensar y cuando me di cuenta ya era demasiado tarde para soltar el bloque que tiene la Protraction.



Así que le dije a Óscar que subiera para desatascar la mochila, que en un principio yo visualizaba que se había quedado atascada en algún picacho del pozo. Pero al subir, Óscar me informa de que la cuerda por la que tiene que subir está más tensa que la cuerda de una guitarra y que, claro, que él por ahí no sube ni de coña. Así que me di cuenta de que el que tenía que resolver la ecuación de siete incógnitas era yo, y con todas mis pocas ganas, me volví a desanclar y a ponerme



el descensor para bajar y ver qué coño había pasado para justificar que la cuerda se quede tensa por arriba y también por abajo. Lo que me encontré era un poema: la saca se había convertido en un jarrón chino de cuerda que iba y venía y daba vueltas a la saca por todos lados.

Así que, con resignación, me puse cómodo y me puse a pasar la cuerda de 50 metros tropecientas veces por no sé cuántos sitios hasta conseguir deshacer el entuerto. Lo que había pasado es que la saca se había enrollado en la cuerda de subir del fraccionamiento, pero aparte, toda la cuerda que iba yo tirando mientras subía la saca, con total desfortuna, se iba quedando encima de la saca, y todo esto pues se iba haciendo un perfecto amasijo de poliéster trenzado.

Finalizada esta ardua tarea, el que escribe — que juró en siete idiomas de los que cuatro desconoce— volvió a subir arriba y le dijo a Óscar que, bueno, que si quería que pusiera la saca otra vez en la cuerda, y dijo que NEIN, que él subía con la saca en modo clásico y luego ya si eso arriba ya veríamos lo que hacíamos. Mientras tanto, afuera nos estaban esperando el resto, y claro, esta tarea se demoró tanto que fue incompatible con la cena en el restaurante de Asiego. Así que los que ya estaban listos y relistos se adelantaron a Ortigueira, al balcón de los Picos de Europa, para ver si podían pedir antes de cerrar la cocina. Después de esto, volvimos a casa de Carla y quedamos a las 8 para desayunar.



Fecha: **22/06/2025**

Localidad: **Asiego (Asturias)**

Nombre de la cueva: **L' Carabu**

Actividades: **Exploración**

Participantes: **Jorgito, Óscar, Carla, Gonzalo, Carla, Crunchy y Cristian - Reseña Cristian**

RESUMEN ACTIVIDAD:

El domingo, Carla nos había preparado una animada jornada en El Fresno, en El Mazuco. Pero aquí los horarios de cada uno eran diferentes. Anne se fue a casa por un problema que tuvo con el coche a la ida. El resto vamos a El Fresno.

Una vez todos abajo en la cueva, Jorgito y Crunchy se despidieron, y mientras tanto, Carla, Gonzalo, Óscar y yo hacemos una escalada artificial para ver si había un acceso por la parte de arriba. Por alguna razón, Gonzalo, como maestro de ceremonias, me nombra como escalador intrépido, pero con técnicas a la gallega.

Antes de eso, habíamos logrado subir a Carla para que pasase por un agujero a la parte de arriba, donde pasó una cuerda por una columna. Yo subí para seguir con un pasamanos hasta poder trepar más o menos de forma fácil a la parte de arriba, solo para observar que no continuaba.

Una vez abajo, es ahora Gonzalo el que tiene que irse, mientras que Clara del Scar se une a nosotros y trae bastante material, entre ellos un pica. Clara nos enseña las posibles tareas que tenemos en la boca justo opuesta a la que habíamos entrado. Había dos tareas: una desobstrucción y otra escalada artificial. Yo, por la novedad, opto —y creo que también Óscar— por la desobstrucción. Carla y Clara continúan con la topografía.

Óscar monta un pasamanos pendular y encontramos fácilmente el agujero a desobstruir. Yo me postulo el primero a picar y, la verdad, es que la sensación fue la leche. Después de estar quitando varios trozos de materia bastante blanda, le paso el pica a Óscar, que también disfruta de lo lindo, y entre los dos conseguimos abrir un agujero suficiente para que Óscar pase y seguidamente maldiga todos los picachos que vienen después. Óscar, tras unas demostraciones contorsionistas, logra atisbar una diaclasa desfondada por la que parece que comunica con la galería principal de la cueva y más obvia.

Después de esto, volvemos a donde Carla y Clara para decirles cómo quieren proseguir. Acordamos dejar todo instalado y ayudamos a Carla a bajar de la escalada que yo había montado previamente. Puesto que ya se nos hace también la hora, iniciamos la salida y, después de esto, nos despedimos de Clara y Carla y ponemos rumbo a Burgos.



Fecha: **30/06/2025**

Localidad: **(Asturias)**

Nombre de la cueva: **El Fresnu**

Actividades: **Instalación y Topografía**

Participantes: **Carla y Clara (Escar)**

RESUMEN ACTIVIDAD:

Instalación y topografía

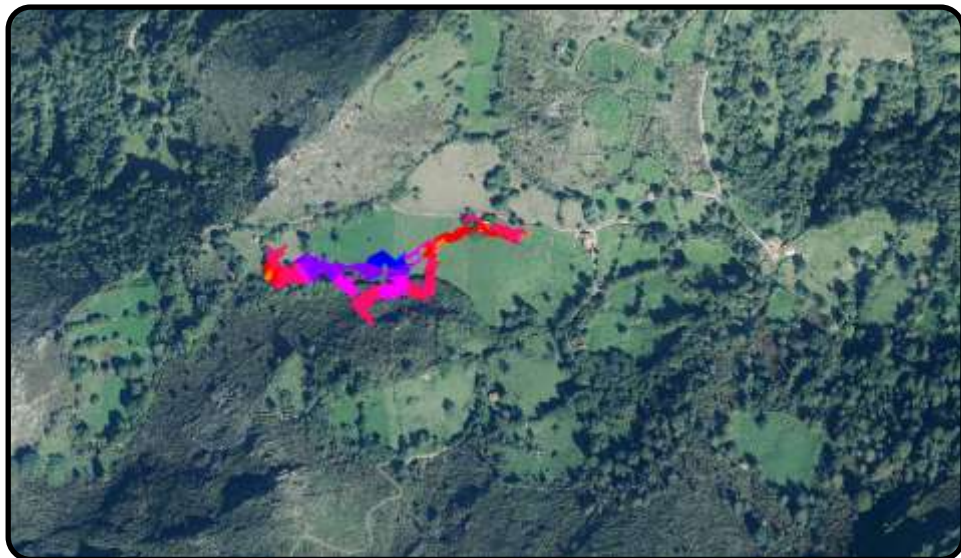
El domingo fuimos Clara (Escar) y Carla al Fresnu a topografiar. Fuimos a la zona Este. Antes de la desobstrucción hicimos una pequeña trepada y encontramos una galería superior que conecta con lo que abrieron Cristian y Oscar la vez anterior.

Después de la desobstrucción, hay una ventana ascendente a la izquierda que comunica con la sala grande. Se continúa y hay una diaclasa, aparentemente impenetrable si sigues de frente, pero si bajas, comunica también por una ventana más baja a la sala grande y si bajas del todo, también comunica con la sala grande por otro ramal.

Cerramos la poligonal y nos metimos por la gatera que bordea la base del pozo y va a dar a la parte Oeste, que es por donde tira la cueva.

Quitamos toda la cuerda. Es curioso porque hay mucha materia orgánica del exterior en el final de la sala grande. Mucha madera, hojas...no sabemos si es que la sala grande se inunda, pero no nos cuadra porque solo hay materia orgánica en abundancia en esa parte. Se hizo una escalada hace poco, pero se supone que no da acceso a nada. Está vez al ver tanta materia orgánica, miramos bien y nos parece que hay otra ventana que puede dar al exterior.

Pedimos a Gonza que meta la topo en KML para ver si damos con una dolina que nos lleve a la superficie.



Fecha: **Del 01/07/2025 al 02/07/2025**

Localidad: **Asiego (Asturias)**

Nombre de la cueva: **L' Carabu y alrededores**

Actividades: **Exploración**

Participantes: **Jorgito, Cristian, Óscar y yo, Crispy.**

RESUMEN ACTIVIDAD:

Salimos el sábado por la mañana bien temprano con el objetivo de instalar en fijo la Cueva del Carabú y seguir prospectando por la zona.

Al llegar, nos cambiamos y nos pusimos en marcha: mientras yo y Jorgito comenzábamos la instalación en fijo de la cavidad principal, Cristian y Óscar se acercaron a inspeccionar un agujero que nos había señalado un pastor, justo al lado de la carretera. Finalmente, esa no tiraba, era un simple colapso del terreno, pero quedó revisada.

Ya con el grupo reunido de nuevo, terminamos de equipar toda la cueva del Carabú en fijo nos repartimos las tareas: mientras Cristian y Jorgito se metían en faena con la topografía de la cueva, Óscar y yo nos fuimos a seguir prospectando por la zona.

Cristian y Jorge avanzaron hasta llegar a la zona donde el meandro principal se bifurca, dejando bien documentado el recorrido.

Por otro lado, Óscar y yo estuvimos revisando algunas zonas de interés hasta que tocó dar media vuelta.

Una vez terminada la instalación en fijo de la cavidad y la sesión de topografía, nos reunimos todos para intercambiar impresiones. La jornada del sábado fue muy productiva, tanto a nivel técnico como de descubrimientos, y la cerramos con visita a Carlita en La Gotera para charlar un rato y comentar la jugada. Jorgito se volvió esa misma noche para Burgos.



Domingo – Continuación de la exploración

El domingo por la mañana volvimos a la cueva Cristian, Óscar y yo. Retomamos el trabajo desde la bifurcación del meandro alcanzada el día anterior. Bajamos por una zona que ya había sido desobstruida por Jorgito en otro ataque a la cueva, lo que nos permitió acceder a una nueva galería que, a su vez, se dividía en dos ramales.

El ramal de la izquierda resultó ser un nuevo meandro activo, que continúa descendiendo en una secuencia de pequeños pozos muy prometedores. Hemos dejado una incógnita abierta para la próxima jornada, ya que no dio tiempo a continuar más allá.



En otra de las ramas secundarias de este mismo meandro descubrimos una conexión con una galería ya explorada en jornadas anteriores, lo que nos permitió ir cerrando el croquis general del sistema y confirmar esa interconexión. Queda pendiente la topografía de toda esta zona. Como era domingo y teníamos que regresar pronto, dimos por concluida la jornada a buena hora. A la salida, nos encontramos con Tillo, con quien estuvimos poniéndonos al día, y además pasamos por el bar de siempre para informar a los dueños de los últimos avances en la cueva.

Finalmente, emprendimos el regreso a Burgos con la sensación de haber dado otro buen paso en la exploración del Carabú.

Fecha: **05/07/2025**

Localidad: **Asiego (Asturias)**

Nombre de la cueva: **L' Carabu**

Actividades: **Exploración**

Participantes: **Capi, Jorgito, Diego (Escar) y Carla**

RESUMEN ACTIVIDAD:

Hicimos mejoras en la instalación y topografiamos la sala del Hito y la rampa de enlace. Se exploraron los desfondes anteriores a la playa. Bajas 5 metros y llegas a una sala de 2 m y se acaba.

Vimos una ventana en el meandro ascendente, después de la escalada de Óscar. Creemos que se va el aire por ahí. Queda pendiente de subir para la próxima.



Fecha: **25/07/2025**

Localidad: **Asiego (Asturias)**

Nombre de la cueva: **L' Carabu**

Actividades: **Exploración**

Participantes: **Ane, Mariajo, Jorgito, Gonzalo, David, Unai, Crunchi, Oscar y Carla**

RESUMEN ACTIVIDAD:

Subimos todos por Bustiellu. Un grupo fue a la Matuca y allí nos quedamos a 10 metros del suelo por falta de material. Dejamos la cuerda dentro de la torca para volver otro día con un poco más de cuerda para llegar a la base del pozo.

Otro equipo fue a Medas, un poco más arriba de la Matuca. Se topografió la Cueva de Medas, una cueva horizontal que asciende. Se hizo con el disto y el topodroid. La 2 y la 4 hay que volver con cuerda y material.

Se marcó la Medas 5, que también necesita cuerda.

El grupo que no había estado nunca, volvió muy satisfecho, las impresiones fueron muy buenas.



Fecha: **26/07/2025**

Localidad: **Asiego (Asturias)**

Nombre de la cueva: **Matuca, L'Carabu y otras**

Actividades: **Visita**

Participantes: **Ane, Mariajo, Jorgito, Gonzalo, David, Unai, Crunchi, Oscar y Carla**

RESUMEN ACTIVIDAD:

Volveremos al Cárabo.

Se instala el pasamanos, se sigue la topografía, cerca del meandro principal de abajo y se sigue explorando.

Se termina la escalada y continúa.



Fecha: **26/07/2025**

Localidad: **Cardaño de Abajo
(Palencia)**

Nombre de la cueva: **Agudín**

Actividades: **Visita**

Participantes: **Roberto, Leño y Viki**

RESUMEN ACTIVIDAD:

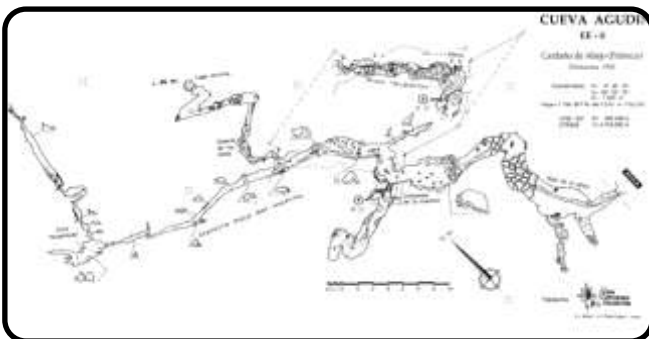
Ésta visita era un asunto pendiente: la cueva al lado de casa, la boca a pie de carretera, un bar a pocos metros para celebrar la salida... la cueva perfecta!! pero se nos resistía.

Ya habíamos recorrido las amplias galerías del primer piso hasta encontrarnos con la gatera que da paso a la rampa del piso superior sifonada por las lluvias.

La cueva de Puente Agudín se encuentra a la altura de Cardaño de Abajo, orientada en la ladera sureste del Espigüete. Cuenta con un desarrollo de unos 1900 m. y dos pisos, terminando en un sifón aún sin explorar y con una bonita aleta de buceo en su fondo. Por la boca puede llegar a salir un pequeño arroyo.

Habíamos aprovechado bien la mañana subiendo el Murcia, un pico sencillo con unas vistas increíbles. Tras un merecido cachopo y con la llave en nuestro poder (hay que cogerla en el albergue “El caserón de Fuentes Carrionas”, gestionado por nuestra compañera del grupo África) volvimos a recorrer ese pequeño tramo de carretera que lleva a la boca. Leño nos acompañó por la amplia sala de la playa hasta llegar a la chimenea donde está la gatera de acceso al piso de arriba y allí le dejamos echándose la siesta. Nos arrastramos y llegamos a la rampa que se puede subir con cuidado haciendo oposición, esfuerzo que realizó Roberto para luego lanzarme cuerda y que subiera como una señora, todo un detalle.

Una vez en el segundo piso no dejábamos de sorprendernos con las formaciones, la cantidad de salas llenas de Gours y que continuaba todavía más la cueva! Una pequeña trepada y otra galería, salvar un meandro y otra sala inmensa, así todo el rato.



Al final llegamos al lago, un sifón que cuando se buceo no llegaron al final y teniendo en cuenta que a esta cavidad se la considera el desagüe natural de todo el macizo del Espigüete, la incógnita promete.

Nos podríamos haber entretenido todavía más en los inmensos balcones pero Leño nos estaba esperando y decidimos retornar, volveremos otra vez nos dijimos. Ya fuera los 3 le hicimos otra visita a Áfri para devolver la llave y a casita fascinados y bastante cansados.



Fecha: **27/07/2025**

Localidad: **Francia**

Nombre de la cueva: **Tete Sauvage – La Verna**

Actividades: **Visita**

Participantes: **Héctor, Ismael, Jorge.**

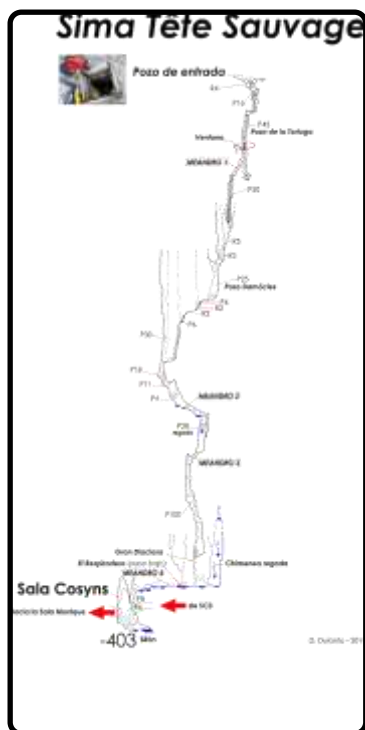
RESUMEN ACTIVIDAD:

Esta travesía no estaba inicialmente planificada en nuestra semana de vacaciones. En esta ocasión la culpa fue de Jorge. Aprovechando que teníamos permiso para visitar la sala de la vena durante tres días, quisimos ampliar el permiso para hacer una segunda visita. Inicialmente las opciones eran la C-50 o la SC-3. Pero a Jorge la C-50 le sabía a poco y la SC3 tiene el problema de que hay que hacer una instalación en fijo con mucho material, y la logística no nos lo permitiría. La opción ganadora fue pedir permiso para entrar por Tete Sauvage. El reto era grande, especialmente teniendo en cuenta que unos días después íbamos al campamento de Gouffre Berger con idea de bajar a -1000. La travesía tenía un par de puntos conflictivos; el primero que necesitábamos portear el neopreno mojado casi desde el principio de la cueva, y el segundo que el túnel del viento es un paso que se sifona con facilidad. También hay que reseñar el temor que teníamos al frío de la cueva y la temperatura del agua.

Hasta el último momento no sabíamos si íbamos a poder hacer la travesía ya que no conocíamos el estado del sifón. Durante la visita de la verna intentamos recabar información con cada guía turístico que nos encontramos, entre la información que pudimos conseguir con las dificultades de comunicación idiomática y las reseñas, decidimos que el sifón no iba a estar sifonado.

Preparamos el día anterior un petate para cada uno que con la comida, la ropa, cuerdas y neopreno ya iba a tope de su capacidad. A primera hora de la mañana Crispi y Cristian nos llevan a la estación de esquí de la Piedra San Martín en furgoneta después de apurar la mítica tercera cafetera que da el pistoletazo de salida a las grandes expediciones. Desde allí iniciamos a pie la aproximación a Tete Sauvage por una pista fácil durante el 95% del recorrido. Los últimos metros se caminan por un lapiaz en busca del agujero.

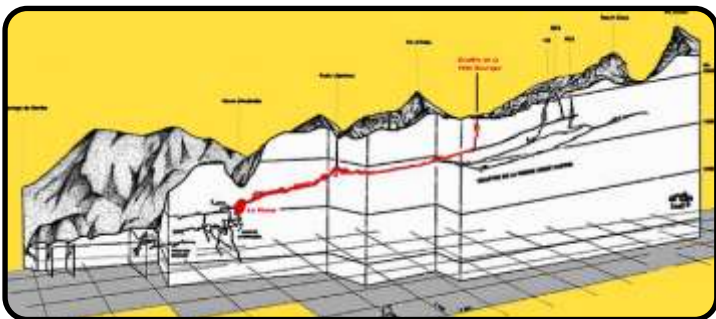
Los primeros pozos de Tête Sauvage están instalados con unas pértigas con escalones. Parecen tubos de agua a los que les han instalado barras perpendiculares a modo de escalones. Llegan hasta casi 200 metros y algunos tramos dan un poco de miedo. Aunque los pozos están instalados para bajar con cuerda en doble, las tuberías escalera complican enormemente la recuperación de la cuerda y en algunos momentos, a pesar de ir con cuidado, nos obliga a remontar parcialmente por las escaleras para desenganchar la cuerda que no hemos podido recuperar.



Ya estamos en la base de los pozos, un meandro justito para estar 3 personas cómodas, cambiarse de traje y aprovechar a comer y beber. Justo ahí está uno de los puntos que complican la travesía. El paso del respiradero. Literalmente un charco colocado en un paso estrecho con agua a temperatura cercana a la congelación, unos 2 metros de longitud, pero suficiente para mojarte entero. Héctor se resistía a ponerse el neopreno para un paso tan pequeño, pero después de haberlo pasado, comprendió nuestra insistencia. Aunque su mayor pesar fue no poder pasar el cigarro encendido y sostenido en los labios en el paso del respiradero. En cuando entramos en calor con el movimiento y encontramos un sitio cómodo sacamos el traje seco de las bolsas estancas y nos pusimos ropa seca. Estrategia de la que no tenemos ni una pizca de arrepentimiento.

Fuimos progresando sin contratiempos por la cueva y tratando de mantenernos lo más secos posible, cosa que conseguimos con bastante éxito. Y finalmente llegamos al temido túnel del viento, un paso casi inundado por completo, de agua gélida y que te obliga a nadar en algún tramo pero que afortunadamente no estaba sifonado. Nos pusimos nuestro maravilloso neopreno mojado y pasamos el tunel del viento lo más ágiles que pudimos. A partir de ahí caminamos hasta que encontramos un lugar cómodo para quitarnos el neopreno, y comer y beber. En ese momento estábamos a las puertas de la sala de la Navarra. El inicio de las grandes salas de la Verna que íbamos a recorrer. Si no estuviera esa gigantesca sala balizada hubiera sido complicado salir de allí en un tiempo prudencial. La sala es inmensa y a la vez un caos de bloques, donde los bloques con como edificios de grandes y hay que hacer varias trepadas grandes para encontrar el camino de salida.

Llegamos a la sala Lepineux sabiendo que los pasos complicados estaban completados y ya solo quedaba un trozo de andar por las cómodas grandes salas, en dirección descendente hacia la Verna. Gran parte de ese recorrido ya lo



conocíamos de la visita del día anterior. Como íbamos bien de tiempo y teníamos comida y agua nos dedicamos a disfrutar del paseo y hacer un repaso a la historia contemplando los restos de anteriores expediciones y accidentes en un lugar tan mítico en la historia de la espeleología como la Sima de La Piedra San Martín.

Pasamos por la sala Loubens, el Metro, Queffelec, Adelie, Chevalier y finalmente la Verna, donde nos quedamos un buen rato simplemente a contemplarla en un acto muy cercano a la meditación.

Cuando salimos aún era de día, hicimos los kilómetros cuesta abajo hasta el primer parking de la Verna que está al lado del pueblo y donde teníamos el vehículo vivienda aparcado. Era la hora correcta para cenar, avisar a la gente de que todo fue bien, reordenar el material y dormir bien porque un par de días después nos esperaba la Berger.

Fecha: **30/07/2025**

Localidad: **Francia**

Nombre de la cueva: **Gouffre Berger, -1000**

Actividades: **Visita**

Participantes: **Cristian, Lorena, Cámara, Cristina, Isma, Hector y Jorge.**

RESUMEN ACTIVIDAD:

Este verano tuvimos la oportunidad de descender a la mítica Gouffre Berger, una de las cuevas más profunda de Europa, con sus 1.271m de desnivel. Nos organizamos en dos equipos:

- Isma, Héctor y Jorge, que realizarían la entrada y salida en el mismo día.
- Cristian, Lorena, Cámara y yo (Cristina), que pasaríamos la noche en el interior.

Tras una corta aproximación de unos 30 minutos, ambos grupos entramos prácticamente juntos. Pronto nos fuimos separando, ya que los que dormíamos dentro llevábamos mochilas pesadas con todo el material para el bivac a -400 m, donde dejaríamos la carga antes de continuar hacia el fondo con mayor ligereza.

El inicio fue un meandro estrecho, bastante incómodo con las sacas, que exigía paciencia y técnica. Una vez alcanzado el bivac, dejamos el material y continuamos el descenso mucho más ágiles. A unos -700 metros encontramos un cartel que advertía de un cambio de morfología: la cueva se volvía acuática, y así fue.



Desde ese punto el ambiente cambió por completo. El ruido constante del agua acompañaba cada paso, como si avanzáramos por el interior de una cascada. Los pasamanos, bien montados con naturales, eran continuos y físicamente exigentes, pero el entorno compensaba el esfuerzo. Finalmente alcanzamos el fondo de la cavidad y emprendimos el regreso.

Durante la subida sufrimos una pequeña confusión: en una de las cuerdas principales se había formado una “flor” con un nudo que nos hizo perder algo de tiempo, pero conseguimos orientarnos y alcanzar de nuevo el bivac sobre las dos de la madrugada. Tras una merecida cena caliente, dormimos unas horas y por la mañana emprendimos la salida, sin prisa pero sin pausa.

Mientras tanto, el primer grupo había completado su recorrido con gran rapidez y sin contratiempos; nos cruzamos con ellos durante la bajada y compartimos algunos tramos. En el interior coincidimos también con otros equipos, aunque sin apenas interferencias en nuestro ritmo.

La Gouffre Berger nos pareció una cavidad espectacular, tanto por sus dimensiones como por la variedad de ambientes que ofrece: tramos secos, meandros, pozos imponentes y zonas completamente activas. Una experiencia intensa, técnica y muy especial que sin duda quedará grabada en la memoria de todos.

A la salida, los compañeros que habían ascendido el día anterior nos esperaban a mitad de camino para darnos ánimos y echarnos una mano.



Fecha: **01/08/2025 al 10/08/2025**

Localidad: **El Cuera (Asturias)**

Actividades: **Campamento de Exploración**

Participantes: **13 personas**

RESUMEN ACTIVIDAD:

Sábado 2 de agosto

Subimos a Joulaespina. Jorge, Ane, Roberto, Mariano, Viky y Carla.

Organización de materiales y distribución de grupos.

Transporte de carga con ayuda de la burra. Se va a instalar la PB 065. Se deja instalada. Es un pozo de 8 metros aproximadamente con un desarrollo de 16 m.

Se deja material cerca de la PB 066.

Domingo 3

Nos despedimos de Viky y Follo y agradecemos su compañía y que nos ayuden a portear.. Mariano, Jorge, Ane y Carla van hacia la zona. Se dibuja la PB065 y comienza la instalación y exploración de la PB066. Esta cueva está dentro de una dolina, en la misma línea de falla que las que se hicieron en Semana Santa. Hay una cueva horizontal y a la derecha está la cabecera del pozo. Tiene una repisa. Se instala el primer pozo que tiene unos 15 metros. A la izquierda se cierra en una rampa de piedras que desciende. Sigue hacia arriba, hay una pequeña trepada concrecionada que lleva a un piso intermedio con suelo plano y más o menos liso. Se hace una escalada a la izquierda del piso intermedio que lleva a una galería modesta. Queda pendiente forzar una gatera que está al fondo. A la derecha del piso intermedio hay una diaclasa arrampada larga que desciende. Se instala la rampa y se deja montada la cabecera. Nos quedamos sin material.

Lunes 4

Se vuelve a la PB066, con más material y se instala el pozo hasta el fondo, creemos que llega a los -100 m. En el fondo, hay una rampa pequeña de piedras y tras una corta trepada hacemos una desobstrucción ya que se apreciaba una brisa y había restos de materia orgánica.

Al principio del pozo, hay una ventana que parece que es o un pozo paralelo o una galería. Queda pendiente de volver con más material y moral.

Viene Gonzalo y se va a por agua al Peyu de Tornayás a coger agua. El de la Texuca está seco y decidimos no usarlo.



Martes 5

Hoy fuimos a la PB 071. Se miró el pasamanos y decidimos no lanzarnos por falta de material. Cuando desistalemos la base del pozo, tendremos material suficiente. También necesitamos cargar baterías del taladro. Se comienza la topografía desde la dolina y se une la cueva horizontal con la entrada del pozo. Se continúa hasta la galería de arriba.

Se marcha Mariano.

Miércoles 6

Un grupo va a la Matuca a completar la instalación y a avisar a los del Greim. Otro grupo se ducha y va a comprar cosas. Nos juntamos en Meré con Natalia, Chema, Unai (GAES) Mark y Jesús (L'Esperteyu Cavernícola)

Subimos nuevamente a Joulaespina.

Jueves 7

Se continúa con la topografía hasta el fondo del pozo. Se revisó la desobstrucción, y se pasó un poco más. Había una salita como una cúpula en un caos de bloques. Se desestimó picar por peligro de derrumbe, aunque corría el aire.

Se desinstala el pozo y se comenzó a hacer el [pasamanos](#).

En la galería superior, la estrechez acaba. Va al sur, posible conexión con la dolina. Se topografía todo y se desinstala todo.

Se calibra el disto.



Viernes 8

Se continúa el pasamanos de la ventana de la PB 066. Se ponen 12 anclajes. Es aéreo y se hace duro. Finalmente no tira. Se desinstala la cueva.

En el exterior se comenzó a instalar una dolina que hay al lado de la cueva.

Se van Mark y Unai. El Greim informa que se han sacado las granadas.

Se instala parcialmente la PB076 (Sima del Maqui) Hay que incluirla en la tabla y marcarla en el GPS

Sábado 9

Se instala la PB076. Se explora por completo y se desinstala. Llegan Roberto y Viky y ayudan a portear.

Se van Gonzalo, David, Natalia y Chema.

Por la noche se ordena el material y se comienza a recoger.

Domingo 9

Bajamos muy cargados y cuando bajamos estaba Mariano. Comemos en la Huera Meré y algunos se van a bañar a la poza de Vibañu.





Fecha: **23/08/2025**

Localidad: **Castro Urdiales (Cantabria)**

Nombre de la cueva: **La Ciega**

Actividades: **Visita/Fotografía**

Participantes: **Lorenzo, Mariajo, Mariano, Natalia y Chema**

RESUMEN ACTIVIDAD:

Equivocamos la senda que lleva directa a la cueva por solo unos metros, pero ello propició arañazos y una caída del viejuno



que se enganchó en una zarza y rodó por el suelo. La salida también era una prueba personal de Lorenzo para valorar cómo iba en su recuperación tras varios episodios graves de enfermedad. Cumplió perfectamente y vuelve a encontrarse en las cuevas como pez en el agua.

Hace algún tiempo, Mariano y Lorenzo ya habían visitado la cueva, pero quedaban algunos sitios por ver que además tienen su importancia arqueológica, por restos fósiles de osos.

Mientras Mariano y Mariajo ensayaban con nuevos nudos al pie de un pasamanos, los otros tres exploradores se aventuraron a explorar la galería principal y luego una chimenea en lo alto de la galería. Superado el estrecho pasadizo, llegamos a una sala de buenas

dimensiones que nos propone una escalada "a pelo" que se ve muy expuesta sobre todo al descender. Una cuerda vendría bien. Lo dejamos para la próxima vez.

Ya juntos los cinco, iniciamos una serie de fotos para completar el reportaje, ya que tiene sitios bonitos de recordar.





Foren Cave
G.C.N.

Fecha: **Del 30/08/2025 al 31/08/2025**

Localidad: **Velilla del Rio Carrión (Palencia)**

Nombre de la actividad: **Pico Curavacas y Cueva Honseca**

Actividades: **Visita**

Participantes: **Jesús (Espeleoclub Es-
perteyu Cavernícola de Gijón), Follone-
ro, Pollo, Carla y Leo**

RESUMEN ACTIVIDAD:


Follonero tenía muchas ganas de hacer de anfitrión en su nueva casa e ir a hacer algo de actividad por la zona y a la cueva de su pueblo. . Después de posponer una y otra vez el plan, por la dificultad de conseguir los permisos y ponernos de acuerdo, por fin conseguimos cuadrar una fecha.

Nos juntamos en Velilla el viernes por la noche. Follo nos preparó unas deliciosas chuletilas a la parrilla.

Al día siguiente nos levantamos temprano e hicimos el Curavacas, que para algunos era la primera vez y teníamos muchas ganas. Poyo, veloz como el rayo, subió y bajó en un pispás. Mientras los más rezagados descendíamos a nuestro ritmo, él aprovechó para tomarse un calimocho, echarse una siesta y mojarse los pies en el río.



El domingo nos despedimos de Lero y fuimos a Honseca. La llave no abría la cerradura, pero al forzarla un poco conseguimos entrar. Nuestra idea era entrar por la parte intermedia y subir a la parte superior de la cueva, que, según nos habían dicho, era la más bonita. Con la topo y la brújula en mano, comenzamos a recorrer todos los pasos que creímos evidentes y, después de explorar casi toda



la cueva, nos dimos por vencidos y dimos con la parte inferior que vimos brevemente. Nos sorprendió mucho la geología de la cueva y nos gustó mucho la parte de abajo, aparentemente con poco interés. Como ya era tarde, nos dimos la vuelta un poco frustrados porque no conseguimos dar con el paso del piso de arriba, aunque esto nos permitió conocer cada rincón de la cueva y ver la parte de abajo.

Al salir, Follonero y Poyo, que tenían menos prisa y se iban con malestar por no completar el objetivo del día, se quedaron buscando el paso. Volvieron al poco para decirnos que el acceso a la parte superior era más sencillo de lo que pensábamos y que estaba justo al lado de la entrada.

A pesar de ello, nos quedamos con muy buen sabor de boca. La cueva nos gustó mucho y ahora queremos volver pronto para conocerla entera.

Pasamos un gran fin de semana en muy buena compañía, en un entorno maravilloso y con el mejor de los anfitriones. La pena fue que Rodro, Anne y Viky no pudieron acompañarnos. La próxima vez será.



Fecha: **Del 30/08/2025 al 31/08/2025**

Localidad: **Karrantza**

(Vizcaya)

Nombre de la cueva: **Cueto**

Carabu--Mina Esperanza

Actividades: **Visita**

Participantes: **Rober Brivi,**

Charly, Natalia y Chema.

RESUMEN ACTIVIDAD:

Mensaje recibido : 28 jueves

Hola Rober. El Sábado esta-

mos pensando ir a hacer

Cueto Cáрабо -Mina Espe-

ranza. De momento estamos

Charly, Natalia y yo.

Guay !! Me apunto ☑



Quedamos a las 10 en Lanestosa , almuerzo típico Niphargusino en el bar de la plaza antes de ponernos en marcha para la actividad.

Sorpresa iii Charly y M Mar estrenan ambulancia y yo mi tienda techo je je

Dejamos los coches en la zona de salida de la travesía , apenas hay sitio para dos vehículos, preparamos material y montamos en la furgó de Chema ,nos dirigimos a la parte alta de la montaña en busca de la entrada a CUETO CARABO , el camino está más o menos en buenas condiciones.

Primer contratiempo ... Tuve que regresar a por las baterías de recambio se quedaron olvidadas en la furgó con el puto calor que hacia, menudo muñeco.

El maestro Charly antes de acceder a la sima nos recordó a todos como vamos a realizar la instalación en los sucesivos pozos y la recuperación de cuerda , fueron una sucesión de pozos hasta bajar casi los 200 m, en uno de ellos hubo que unir cuerda por la sucesión de varios fraccionamientos justo en este pozo al quedar Charly esperando a instalar el descenso , sufrió el alcance de una piedra que le golpeó en la pierna menudo susto, finalmente todo fue genial gracias a nuestro profe.



Llegamos al último pozo , GABARI P 45 , muy guapo !! , y esperamos a Charly último en bajar , reponemos fuerzas , comemos ... y continuamos por una serie de senderos muy bajitos que hacía muy incómoda la travesía al ir agachados durante bastantes metros. La última parte de esta travesía la conexión con mina esperanza, es una vía ferrata perfectamente instalada para ascender unos 60m, llegas por una pequeña galería picada por el grupo de exploración a la mina , visitamos alguna de sus galerías que ya estan algo deterioradas.



Salimos sobre las 20 h , ligero paseo hasta los coches. Accedimos a la parte alta a por la furgó de Chema , nos gustó el lugar para pasar la noche así que decidimos quedarnos una rica cena de carrilleras, tomate de la huerta, espárragos y buen vino !!!

Acabada la cena, tuvimos tiempo para inspeccionar la camperización realizada por Charly , nos explicó cómo había ido realizando cada instalación , un fenómeno !! esta genial como mola

Pero al final ,mi tienda techo creaba entusiasmo, ¿cómo será ?? Natalia y M Mar casi se quedan a dormir je je , estas si que lo revisaron a fondo. La mañana salió lloviendo y nuestros planes de realizar alguna ferrata por la zona se fue al garete por lo que se cedió poner rumbo a casa

La idea era bajar a Ramales y hacer la vía ferrata Callejomadero , instalada en la boca de una cueva con un rapel de 40m y salir por un puente tibetano de 30m que cruza la cueva.

Propuse al grupo ir a comer a mi finca de Briviesca y limpiar allí el material, idea que gustó y pusimos rumbo de vuelta , paramos en Cebolleros a ver el castillo de conglomerado construido con piedras de río. Limpiamos material y comimos unas pencas de acelga , receta de mi madre ricas ricas en mi merendero con mi hermana.

un placer como siempre, compartir esta actividad con gente tan maja y buenos compañeros de fatiga.





Fecha: **07/09/2025**

Localidad: **Egino (Alava)**

Nombre de la cueva: **La Lece**

Actividades: **Visita**

Participantes: **Lore Isma Fa y Cámara**

RESUMEN ACTIVIDAD:

Este finde estaba tranquilo así que decidimos ir a pasar el domingo a hacer el barranco de la leze pero entrando por el ojo del búho, un rapel volado de 60m que sales de una cueva que atraviesa la cresta de la montaña, Empezamos el barranco con este rapel espectacular y seguimos con otros 4 de 30 m hasta llegar a la entrada principal de la cueva, en esta ocasión la cueva estaba casi seca,pero suficiente para pasar un buen rato. La travesía se nos hizo cortísima y antes de darnos cuenta ya estábamos fuera.

Buena forma de aprovechar el domingo!



Fecha: **07/09/2025**

Localidad: **Hoz de Arriba (Burgos)**

Nombre de la cueva: **Piscarciano**

Actividades: **Fotografía**

Participantes: **Mariano, Chema, Natalia y Adri.**

RESUMEN ACTIVIDAD:

El día 7 de Septiembre acompañamos a nuestro amigo y gran fotógrafo Adrián Vázquez a hacer unas fotos a Piscarciano. Así fuimos con él Chema, Natalia y Mariano y

nos dirigimos hacia el interior de la cueva, concretamente hacia la Galería de la Excavadora, lugar que Adri tenía en mente fotografiar debido a su singularidad. Una vez allí y gracias a las potentes linternas de leds actuales, se representaba para mí una "nueva" Galería decorada con un friso rocoso de tonos rojizos, que anteriormente la luz de nuestros humildes carbureros no llegaba a iluminar... Los preparativos fueron rápidos, y Adri nos dispuso repartidos por la Galería con los flashes. Hicimos fotos en los dos sentidos de entrada y salida, y alguna más desde una terraza superior (a propuesta de Chema) que le daban un toque distinto.

Luego nos dirigimos hacia la Sala Alcoy, donde también hicimos algunas fotos, comentando que es un sitio al que habría que volver más veces para fotografiar debido a sus dimensiones. De vuelta hacia la salida "batallamos" una vez más con

la sucesión de pocetes y escarpes conocidos por todos, y embadurnados cómo no con el tradicional barro Piscarciano's style que incluso durante la sequía estival buff, no mengua, je je...

Ya cambiados y tomando una cerveza en Soncillo, nos emplazamos para volver más veces a fotografiar otros rincones de nuestra querida Piscarciano







Fecha: **13/09/2025**

Localidad: **Cubillos del Rojo (Burgos)**

Nombre de la cueva: **Covanegra**

Actividades: **Balizado**

Participantes: **Chema, Charly, Marimar, Lola y Juanote. Manolo y Marisa de Alicante.**

RESUMEN ACTIVIDAD:

El sábado 13 de septiembre, día previo a la quedada anual para comer del GEN, la actividad programada consistía en balizar Covanegra.

Esa misma mañana, llegamos al punto donde se dejan las furgonetas. El equipo estaba compuesto por Chema, Charly, Marimar, Lola y yo; pero cuando llegamos allí, nos encontramos por casualidad con Manolo y Marisa de Alicante, que eran amigos de Chema. Ellos iban a visitar otra cueva cercana, pero al vernos por allí decidieron acompañarnos a Covanegra, que no la conocían.

El grupo, con todo el equipo necesario para instalar y balizar, más el succulento y pesado añadido de huevos, chorizo, vino tinto, bombona de gas, infernillo, y sartén; nos pusimos caminar hacía la boca.

Una vez allí, Charly y yo nos dispusimos a instalar dos vías. Era mi primera instalación, por lo que Charly avanzaría a mi ritmo en paralelo, por si necesitaba ayuda. El primer punto conflictivo, nada preocupante, pero que necesitó de un poco de paciencia, fue al instalar la cabecera final, en la que hubo problemas para poder meter una de las chapas y después fue complicado hacer el nudo, con 'orejas' muy diferentes en longitud y una cuerda de una rigidez tremenda. El segundo momento conflictivo, que tampoco fue muy preocupante, pero que requirió maniobras más complejas para resolverlo, fue que Charly, más pendiente de mi instalación que de la suya, la cuerda se le quedó a unos siete u ocho metros del suelo. Se cambió a mi cuerda para poder llegar abajo y Manolo, cuando le tocó bajar, fue reinstalándola para que llegara también hasta el suelo.

Y en ese punto comenzamos la tarea. Manolo y Marisa se fueron a conocer Covanegra por su cuenta mientras nosotros trabajábamos, para darnos el festín final todos juntos antes de salir.



El balizamiento comenzó, marcando una especie de ‘inicio de ruta’, ya que la amplitud y majestuosidad de esta sala iluminada por la luz del exterior, invita a patear todos los rincones de la misma sin ninguna compasión; por lo que elegimos dos varillas de plástico blancas, más largas de las que utilizaríamos después, intentando que así fuese más fácil visualizarlas nada más llegar abajo.

La táctica para clavar las varillas siempre seguía el mismo criterio: si había barro suficiente para mantener la varilla estable y vertical, así quedaba; si no, se hacía un agujero con la taladradora, obviamente nunca en las formaciones.

El equipo debatía cuál era el mejor camino de avance hacia el este, atendiendo a la facilidad de paso y avance, y marcábamos los límites laterales con varillas, formaciones o piedras estables que



nos viniesen

bien, hasta donde la cueva se estrechase tanto, que dejase de tener sentido balizar al sólo existir un paso posible. Paralelamente al avance, íbamos colocando un fino sedal de pesca amarillo fosforito, a la derecha y a la izquierda, formando una especie de ‘pasillo’.

Los componentes del equipo teníamos unas tareas específicas. Marimar, Lola y yo, opinar y transportar las varillas y el sedal amarillo. Charly, opinar y hacer los agujeros con la taladradora. Y Chema, decidir y colocar el sedal amarillo formando el ‘pasillo’. Esto último, sólo podría haberlo hecho él, porque tiene una habilidad imposible para el resto de humanos, de hacer un mini ballestrinque en el sedal estirado que pillaba la varilla y quedaba perfectamente apretado. Y eso que los demás lo intentamos, pero a más de uno nos costó bajar a buscar una varilla que se había caído a lo más oscuro y profundo de la cueva.

Durante el balizamiento, nos cruzamos con Manolo y Marisa que volvían de su expedición, ya que nuestro trabajo era muy lento, y ellos no habían querido llegar hasta el final y acabaron pronto. Quedamos en que no saldrían y que nos espera-



Cuando terminamos la tarea, y llegamos al inicio del balizamiento y de la ascensión de salida, con el convencimiento de que todo había quedado 'como picha al culo' (expresión aplicable a muy diversas actividades espeleológicas, cuando se tiene éxito en ellas), y con Manolo y Marisa allí esperándonos; comenzamos a prepararlo todo para comernos los huevos y el chorizo que, como ya es habitual, Charly iba a cocinar.

A todos se nos empezó a poner una expresión un poco tensa, cuando Chema le preguntó a Charly que de dónde había sacado la bombona de gas, porque si era del chamizo... Y efectivamente, la bombona estaba vacía.

Nuestro gozo, en un pozo. Expresión que también era muy aplicable en este caso, así que comimos un poco de chorizo crudo acompañado de vinito tinto, como no podía ser de otra manera.

Manolo y Marisa, salieron antes que nosotros, y poco después, fueron subiendo Chema, Lola y Marimar, mientras Charly y yo terminábamos de recoger y nos preparábamos para subir desinstalando.

Todo fue bien. En mi caso, más lento por ser una situación nueva para mí, pero sin necesitar ayuda... Hasta que llegué justo arriba, con todos esperándome (excepto Manolo y Marisa que ya se habían ido a las furgonetas), y eufórico por haber instalado y desinstalado por primera vez, nada menos que en Covanegra, pero tuve la ocurrencia de recolocarme todos los mosquetones y cabos, con medio cuerpo fuera, pero antes de salir del todo; y me di cuenta de que había sido un grave error, cuando vi caer un mosquetón con su chapa, como a cámara lenta, hacia lo más profundo de la boca de Covanegra.

Como resumen de la actividad, podría decirse que fue todo un éxito, si exceptuamos que no nos comimos los huevos de Charly y la pérdida del mosquetón; pero, huevos podemos comerlos todos los días, y durante el viaje de Niphargus por Marruecos, se hizo entrega de un clon de aquel mosquetón perdido, quedando todo en su sitio.





Fecha: **14/09/2025**

Localidad: **Hoz de Arriba (Burgos)**

Nombre de la cueva: **Cueva de Vacas**

Actividades: **Exploración**

Participantes: **Chema, Bruno, Farolo y Antonio (Italiano amigo de Lobo)**

RESUMEN ACTIVIDAD:

Nos juntamos en la campa de Hoz de Arriba y antes de comenzar a preparar la comida del día del GEN. Nos planteamos unos cuantos ir a revisar la incógnita que se ha ido viendo a lo largo del tiempo que ha crecido en vacas, dónde estaba el tubo de recogida de agua.

Se procede a la ampliación del espacio ya existente. Se avanza relativamente fácil al ser prácticamente todo barro. Procedimos a montar una cabecera para que Bruno bajase al espacio que se veía desde arriba.

Realizó la bajada por el estrecho hueco, llegando a un espacio un poco más amplio (2x2) que se cerraba, quedando un pequeño espacio no transitable.

Se ve que es la parte de sedimentos de la cueva de vacas que con el agua se ha ido limpiando, pero no parece que tenga continuidad. Se retira lo instalado.



Fecha: **20/09/2025**

Localidad: **Hoz de Arriba (Burgos)**

Nombre de la cueva: **Trifón-Ivanov**

Actividades: **Exploración**

Participantes: **Diferente participantes del GEN**

RESUMEN ACTIVIDAD:

Un día inolvidable fue el día que se conectó Ivanov con el Trifón, pero antes hubo muchos días de picar y picar, con la misma fe que tiene un cristiano en que su salvador va a llegar, y ese día nunca llega, este fue uno de esos días que el salvador no llega, el pica casco y no conseguimos picar prácticamente nada, fue gracias a Jorge que había llevado su pica de baterías y a los sucesivos días que luego estuvo picando, que llegó el momento en septiembre, y se obró el milagro, de la tierra surgieron gritos, al principio no se si de alegría, miedo o dolor, la tierra se había abierto y nos mostraba la cara del José Luis gritándole a Bruno quien estaba al otro lado de la abertura diciendo ya no vuelvo por el agua.

Fue un momento de euforia y alegría, que hace que todos esos días de picar sin resultado merezca la pena.



Fecha: **21/09/2025**

Localidad: **(Asturias)**

Nombre de la cueva: **Torca**

Actividades: **Exploración**

Participantes: **Jesús , Andrés, Sancho y Laín del Esperteyu, Roberto, Yeron y Carla (Gen y Escar)**

RESUMEN ACTIVIDAD:

Roberto había avisado a Carla hace tiempo de que cerca de la casa de Yeron en Ardines, había una torca que querían bajar. En una ocasión Roberto y Yerón bajaron, pero se encontraron con un paso estrecho.

Resulta que la zona de Ardientes (Ribadesella) pertenece al grupo de l' Esperteyu Cavernícola, un día en vez de ir a escalar, fuimos a mirar la torca Jesús, Sancho, Laín, Roberto, Yeron y Carla.

Se instaló el pozo con facilidad. En el fondo había dos



ramales, uno que revisan y cierra y otro que baja una mapa de piedras y tierra. Después de una curva se encuentra con facilidad el paso estrecho. Carla lo pasa haciendo alguna maniobra y comprueba que la cueva continúa y está sin pisar. Se rompe un poco de formación y pasa todo el grupo. Hay una salita con dimensiones modestas. A la izquierda hay otra sala pequeña que se cierra. pero en al fondo de la sala hay una pequeña gatera que continúa unos cuantos metros. La gatera más o menos cómoda continúa un buen rato, hay momentos en los que nos da tregua y nos podemos poner de pie. Llegamos hasta el final, revisando alguna chimenea, que necesita de cuerda. Al fondo hay un pozo y queda pendiente para otro día. Salimos muy emocionados al ver que la cueva promete.

Fecha: **28/09/2025**

Localidad: **(Asturlas)**

Nombre de la cueva: **Torca**

Actividades: **Exploración**

Participantes: **Jesús , Andrés, Sancho y Laín del Esperteyu, Roberto, Yeron y Carla (Gen y Escar)**

RESUMEN ACTIVIDAD:

Vuelven a la cueva Jesús y Andres, que se encargan de la topografía, mientras Roberto y Sancho instalan el pozo. Los instaladores se quedan sin material al poco y al parecer la cueva continúa.

Los topógrafos hacen la topo hasta el pozo. La cueva lleva siempre la misma dirección (sur oeste). En total salen 114m de desarrollo y un desnivel de 9.2.

No se revisaron las chimeneas, pero queda pendiente para la siguiente.

Carla se queda fuera de la cueva ya que ese día no se encuentra muy bien.



Fecha: **04/10/2025**

Localidad: **Hoz de Arreba (Burgos)**

Nombre de la cueva: **Trifón-Ivanov**

Actividades: **Visita**

Participantes: **Chema, Lorenzo, Mariano, Laure y Mariajo**

RESUMEN ACTIVIDAD:

Había muchas ganas de entrar por "**Ivanov**". Era el segundo día que se entraba por este nuevo lugar y nos hacía **tilín** pasar por la sala de las raíces desde tan cerca. Estuvimos con Jorgito que nos acompañó hasta la entrada. Lauren era su primera vez. Y Lorenzo quería probarse en la cuerda para ver qué tal iba con lo "suyo". Los demás ya habían estado en la cueva y solo era recordar y comprobar puntos de topografía, intersecciones y la zona nueva del tercer nivel.

Las cosas rodaron bien para todos y la progresión fue a las mil maravillas hasta que llegamos a la cuerda que te sube hasta más arriba del acceso al tercer nivel por la "subida del Loren". La cuerda se se pasa de largo y Lorenzo se quedó colgado (literalmente) un buen rato hasta que Chema se metió por un sitio a media subida.

Luego no encontraba la continuidad y Lorenzo recordó que Bruno le había llevado por encima de un escarpe, pasando una gatera y ya desde allí y por una ventana estrecha, te atas a una cuerda que sube al nivel superior. Mariajo y Mariano se quedaron cerca de la ventana a comer algo y Lauren, Chema y Lorenzo subieron e hicieron lo propio una vez arriba.



Chema y Lauren "**fliparon**" mucho con las dimensiones de la sala T.J. Era su primera vez. Estuvimos buscando la galería que sigue desde arriba de la sala, pero no dimos con ella a la primera. Con la topo en la mano (iphon de Chema) buscamos los puntos estratégicos de la cueva para así ubicarnos y ver su progresión. La vuelta a la calle la hicimos sin novedad y poco antes de la sala de las raíces encontramos a Mariano y mariajo que se habían adelantado. De vuelta a la campa, llegaron también Rodrigo y Jorgito. En Soncillo confraternizamos cerveza en mano. Bueno, Jorgito con café. Mola entrar al Trifón sin neopreno.





Fecha: **11/10/2025**

Localidad: **Matienzo (Cantabria)**

Nombre de la cueva: **Azpilicuenta-Reñada**

Actividades: **Visita**

Participantes: **Lorena, Crispi, Cristian, Oscar, Isma y Jorge (bombero)**

RESUMEN ACTIVIDAD:

Viernes 10 y por la noche nos juntamos todos en el parking de Reñada. Cenamos, charlamos un poco de la semana de cada uno y a una hora decente nos vamos a dormir.

Amanece temprano el sábado, y sobre las 10h llega Jorge, el bombero. Una vez todos vestidos de romano y con una cuerda cada uno, para darle dinamismo, nos encaminamos hacia la boca de Azpilicuenta. Tardamos una hora aproximadamente bajo un caluroso día, así que antes de entrar, nos secamos un poco el sudor al sol. En un orden más o menos preestablecido, vamos bajando la cascada de pozos. Gracias a Dios, en este momento la palabra "cascada" no se refiere a la que nos podría estar cayendo en un día que una ligera llovizna hiciera aparición. Lleva casi dos meses sin llover y aun así hay pozos en los que te riegas... Aun así, todos ellos son bastante chulos, con varios pasamanos técnicos y alguna cosita divertida más que hacen del descenso una actividad divertida y agradable. Una vez abajo, hay que convertirse en un mojoncito que no atasque el WC. Así pues, unos con más y otros con menos estilo, lo vamos atravesando. Una vez pasado este tubito súper chulo, empiezas a caminar por varias y muy distintas salas. Cada una de ellas es bonita a su

manera. Una vez en el Callejón de la Sangre, admiramos la causa por la que esta sala recibe el nombre. Y la verdad es que nos deja impresionados a todos. Pues con nuestra ilusión, nos vamos a disfrutar de montañas y montañas y montañas... y montañas de barro, unas pueden ser evitables y otras no tanto. Así damos paso a las Porquerizas, que si de algo puede presumir la espeleo, es de poner los nombres con fundamento... No obstante, conseguimos librar EL PASO crítico de la travesía a ritmo de limbo. Una última marmita bordeable que moja más o menos dependiendo de tus dotes funambulistas... Y tras unas horitas de vicio, llegamos a la calle con los rayos del sol todavía. ¡Da gusto salir con calorcito! Nos cambiamos y preparamos la cena. Una vez más, charla de resolución de mundo, recordatorio de anécdotas del día y risas, antes de irse a descansar.



Fecha: **12/10/2025**

Localidad: **Matienzo**
(Cantabria)

Actividades: **Ruta Montaña**

Participantes: **Lorena, Crispi, Cristian, Oscar, Natalia, Chema y Josean**

RESUMEN ACTIVIDAD:

Domingo y plan de exteriores. En el día del señal, nos juntamos con algunos miembros más del GEN y amigos que estaban por la zona y se nos apuntan.

Así, todos juntos nos damos una bonita caminata por las fajas de Matienzo. Caluroso día de octubre con mucho sol y buen ambiente. Tras la ruta, calimocho en el bar y a cambiar de parroquia, pues en esta ya se está apagando el fuego.



Fecha: **13/10/2025**

Localidad: **Karrantza (Vizcaya)**

Nombre de la cueva: **Cueto Carabu-Mina Esperanza**

Actividades: **Visita**

Participantes: **Lorena, Crispi, Cristian, Oscar, Isma y Jorge (bombero)**

RESUMEN ACTIVIDAD:

Lunes por la mañana y despedimos a Chema y Natalia antes de adentrarnos en Cueto Cáрабо-Mina Esperanza. En esta ocasión, caminamos unos 20 minutos hasta la boca de entrada, y poco a poco vamos descendiendo cada uno de los pozos de manera ordenada y exitosa, salvo cuando olvidamos unir las cuerdas para poder recuperar el rápel y tenemos que volver a subir a hacerlo... Hay que decir que algunos de los pozos

son más chulos que otros, pero en general, es un descenso cómodo y entretenido. El pozo final de 45m es una chulada, porque es perfectamente redondo y no se ve ni oye nada alrededor. Una vez abajo, se nota el fresco de la sala, por la que discurre el río. Esta salita tiene numerosas y bonitas formaciones distintas. De aquí en adelante podemos ver que los techos de esta travesía son algo... inestables. Se ve que casi todos han sufrido en mayor o menor medida algún derrumbamiento, y aún hoy contienen grietas de fracturas...

No obstante, en líneas generales podemos decir que es bonita, y sobre todo, cuando se llega a la atípica ferrata, que hace del ascenso hacia la calle algo inusual. Aunque por una parte está muy bien porque te ahorras el tener que ir a instalarlo previamente. Una vez superados todos los tramos de grapa, sales a la galería principal de la mina. Un túnel perfectamente perpendicular a la salida con muchas opciones de explorar. Y como no podemos remediarlo, vamos investigando cada una de ellas. Es entretenido vagar por las minas en busca de tesoritos, algunas galerías se cierran a los pocos metros, pero otras no... No obstante, como se nos está haciendo ya tarde para volver a Burgos, decidimos volvernos. La salida es PRECIOSA, pues hay un montón de juncos con plumeros blancos súper altos, que nos hacen pensar que por un instante estamos en el Nilo. Creemos haber terminado pero nos queda lo mejor, con todo el calorazo que hace, quedan unos 15 minutos de ascenso por bosques vascos hasta llegar al parking. Aquí nos cambiamos, merendamos algo y tras un agradable rato de charla, nos despedimos y cada mochuelo se dirige hacia su olivo, como marca la tradición. De nuevo, ¡un ÉXITO de puente a cuenta de la espeleo!





Fecha: **13/10/2025**

Localidad: **Valle de Matienzo, Ruesga(Cantabria)**

Nombre de la cueva: **Cofresnedo**

Actividades: **Visita y reportaje de fotos de la cueva**

Participantes: **Lorenzo, Raquel, Mariano, Mariajo, Sheila, Laure.**

RESUMEN ACTIVIDAD:

Pues nada, hicimos salida desde distintos lugares, Soria, Burgos, Medina, Ahedo de Buitrón. Después nos encontramos en Ramales y nos tomamos unos cafés para ir en busca de la cueva perdida, bueno perdidos anduvimos nosotros.

Mañana espléndida, la aproximación es cortita y calculamos que entraríamos en media hora. Con las coordenadas y las indicaciones que nos habían sugerido, nos desplegamos entre los árboles y zarzas para buscar la boca, que no aparecía, tras un buen rato de búsqueda, conseguimos encontrarla, fue un poco más de media hora, todo ello con un ambiente tropical.

La cueva conocida también como, “cueva de la verja” aparte de su relevancia histórica por haberse encontrado yacimientos y pinturas, dado que fue ocupada en el Paleolítico Medio y Superior. Impresiona por sus grandes salas y sus formaciones de todo tipo, coladas, formaciones estalagmíticas, así como sus pátinas, con tonalidades ocre, blancos, verdes, dorados...

Hicimos un primer recorrido de ida, y a la vuelta desplegamos flashes y cámara para que Lorenzo hiciera unas buenas fotos, la más guapa, la del grupo claro.

Mientras estás esperando a que dispare y colocándote con los flashes, puedes ver con mucho más detalle las formaciones más pequeñas que tienes a tu lado y que no dejan de ser muy interesantes.

La salida fue más fácil y con energías para volver a juntarnos de nuevo en otras cuevas. Echamos de menos a Martuca.





Fecha: **Del 17/10/2025 al 19/10/2025**

Localidad: **Selva de Hoza (Huesca)**

Actividades: **Barrancos**

Participantes: **Fa, Cris, Lore, Iván, Silvia y cia**

RESUMEN ACTIVIDAD:

El fin de semana del 17 al 19 de octubre aprovechamos la tregua que nos daba el clima para alargar la temporada de barrancos, con la belleza del otoño en el Valle de Hecho. El equipo base estaba formado por Fa, Cris, Lore, Iván y Silvia, junto a un extra social: el reencuentro con tropa del RIC y de Gredos, dando un gran ambiente al viaje (Aurora, Antontxo, Olaia, Javi,)

Viernes, 17 de octubre

Algunos arrancaron la aventura el viernes con una parada obligada y relajante: las Termas de Yesa. Fue el preámbulo perfecto para desconectar de la rutina y calentar antes de meternos al fregao. La versión montañera de un jacuzzi colectivo para inaugurar el "modo fin de semana".

Sábado, 18 de octubre

Tras amanecer y terminar de reunirnos todos, el objetivo matinal fue el Barranco de Estribiella. Con el buen tiempo de nuestra parte, disfrutamos del descenso y del agua en su temperatura ideal (es decir, congelada, pero ¡para eso están los neoprenos!). Las vistas de la selva de Oza y el Castillo de Acher eran espectaculares, con la paleta de colores más vibrante del año que nos daba el otoño.

Después de la bonita actividad, tocó reponer fuerzas con una buena comida. La buena compañía alargó la sobremesa, con la clásica división de intereses: unos optaron por la charla tranquila, las cervezas y el relax post-comida, y otros se calzaron las botas para dar un paseo. Lore y Silvia subieron la apuesta senderista y, a ritmo del paseo mañanero de las señoras mayores, llegaron al paraje de Aguas Tuertas. La jornada acabó volviendo al refugio de pescadores para la velada nocturna y la pernocta, cargados de experiencias.





Domingo, 19 de octubre

El domingo amaneció con un toque más fresco, un factor que influyó en la elección del plan. Aunque el tentador Barranco del Infierno estaba en el radar, llegó el dilema existencial del barranquista: ¿Nos ponemos el neopreno mojado y frío para hacer un barranco con mucha agua? La idea no resultaba muy apetecible.

La solución fue el Barranco de Siresa o del Hospital, que bajaba bastante seco, con sus formaciones de flysch. Después de una aproximación de nivel jabalí (cómo nos gusta salirnos de la ruta), hicimos el barranco "fashion" del finde, en el que cada uno llevaba un *look* memorable: arnés, bañador, y a disfrutar.

La tarde se reservó para la despedida y el relax, con la vuelta a las Termas de Yesa. Pero lo que prometía ser una plácida clausura terminó en una pequeña odisea. Las llaves de la furgo de Fa deciden deshacerse de su nudo de seguridad y pegarse un chapuzón. ¡Drama! Después de darlas por perdidas en las profundidades termales, la suerte (o la persistencia) estuvo de nuestro lado, ¡y aparecieron! Final feliz in extremis, despedida y cada mochuelo a su nido, tras otra escapada para recordar y repetir.



Fecha: **Del 25/10/2025 al 26/10/2025**

Localidad: **Hoz de Arreba (Burgos)**

Nombre de la cueva: **Trifón**

Actividades: **Visita y práctica topografía**

Participantes: **Bruno, Danone, Mariano, Rodrigo, Susana, Rolo, Mariajo y Roberto**

RESUMEN ACTIVIDAD:

El sábado 25 de Octubre estaban Bruno, Danone, Roberto y Mariajo en la campa de Hoz de Arreba rumbo a Ivanov.

Y ese día se produjeron 2 hitos. Por un lado entró el primer turista con ropa de calle, y por otro lado..... (redoble de tambores): ¡¡BRUNO ENTRÓ POR PRIMERA VEZ POR IVANOV!!!!

Tanto él como Danone, que ya se dieron una vuelta de reconocimiento por la cueva, no podían ocultar la ilusión que les hacía. Roberto y Mariajo salieron enseguida y más tarde llegaron Rolo y Susana continuando con "el turismo".





Fecha: **Del 01/11/2025 al 02/11/2025**

Localidad: **Baños de Panticosa. (Huesca)**

Nombre de Barrancos: **Barrancos de Arnales y barranco de Caldarés.**

Actividades: **Barranquismo**

Participantes: **Fa, Irene, Iván y gente de Montañeros Burgaleses.**

RESUMEN ACTIVIDAD:

Este finde de semana se celebraba en Pirineos la Multiactividad de Montañeros Burgaleses, concretamente en Baños de Panticosa, donde se iban a realizar diferentes actividades como ascensiones a picos míticos, ferratas o barrancos, de los cuales, Iván era el encargado de organizarlos. Éste se lo comentó a Farolo quien, a pesar de la temperatura del agua en estas fechas, se prestó amablemente a echarle una mano a la hora de guiarles.

La mayoría de los participantes en la actividad de barranquismo tenía fiesta el viernes al ser el día de los Santos, así que se desplazó al lugar el jueves. Pernoctamos en el antiguo camping de Biescas

El viernes, fuera de la multiactividad, realizamos 2 de los descensos más famosos y mas realizados en el Pirineo Oscense, los barrancos de Os Lucas y Gorgol.

Para este día, Iván engañó a Irene para que probase a practicar este deporte de tarados, ya que los demás días se iba a hacer montaña y así captar otro adepto. Nos dirigimos al pueblo de Oros Bajos.

Os Lucas es uno de los barrancos mas

completos y divertidos del Pirineo. Lo tiene todo. Una aproximación corta. Comienza con un rápel saltable desde diferentes alturas, le sigue un salto o tobogán extremo repetible todas las veces que se quiera y termina con 2 rápeles seguidos de 30 y 10 metros, superestéticos y muy visitados por turistas para ver las cascadas finales. Tras las fotos de rigor con la bandera en las bonitas cascadas en 5 minutos nos plantamos en las furgonetas. Nos cambiamos y ponemos rumbo a nuestro siguiente barranco.



Ahora nos dirigimos hacía Piedrafita de Jaca y antes de llegar a la localidad nos desviamos a la derecha hacia el parking del barranco de Gorgol.

Otro mítico de la zona. Tras la corta aproximación nos equipamos y comprobamos que el agua va más fría que el anterior. Barranco corto pero intenso. Tras 2 destrepes y un salto llegamos a otro salto bastante más alto donde tras breve negociación y sin pedir presupuesto Tirolinas Farolo monta una de sus especialidades, gracias a la cual evitamos bajar por el activo y le damos un poco más de adrenalina a la cosa. Uno a uno vamos deslizándonos por la cuerda y aterrizando en la poza inferior, muy divertido, pero al recuperar la cuerda un bucle queda enganchado en una rama bajo el agua y es imposible recuperarla así que Iván se coloca el equipo de ascenso y remonta por la cuerda liberándola para poder continuar. Seguidamente llega el maravilloso rápel final encajonado de 16 metros que algunos han saltado. Hoy no es el caso. Terminamos el barranco y nos dirigimos hacía el parking de la estación de esquí de Panticosa donde dormiremos hoy.

Al día siguiente y sin madrugar mucho, no tanto como los montañeros que a las 7 ya habían quedado para salir, subimos al parking de Baños de Panticosa donde vamos a descender el barranco de Arnales.

Barranco muy alpino y vertical que ninguno habíamos hecho y nos gustó mucho. El día estaba triste con niebla y chirimirí, pero nos decidimos hacerle. Bonita aproximación montaña arriba y precioso descenso, teniendo siempre por debajo a la vista el balneario de Baños de Panticosa.



La idea era haber hecho una vez terminado y de seguido el barranco de Agualas que bajaba paralelo pero tal y como estaba el día decidimos que ya habíamos pasado suficiente frío así que después de darnos un agua caliente nos fuimos al Refugio de Casa de Piedra donde estaba el resto de montañeros a echar unas cervezas o kalimotxos.

Antes de que se hiciese de noche nos acercamos a ver como iba el barranco de Caldarés, subiendo un poco por el PR por el que va la aproximación.

Esa noche había organizada una cena para todos en un restaurante de Panticosa y pese a ser Halloween Iván fue el único que apareció disfrazado en la cena. Que sosa es esta gente de Montañeros.

Al día siguiente, y tras comprobar el día anterior que el caudal era aceptable, realizamos el descenso del barranco del Caldarés, el mejor y mas caudaloso del Valle.

Este es un descenso muy emocionante para mi, ya que en agosto de 2018 sufrí en él un accidente tras caer por el “rapel del pino”, una cascada de 30 metros, y del que nadie se explica como salí vivo tras ser evacuado en helicóptero.

El día estaba frío y gris y el agua mucho más fría que los de los días anteriores. Tras superar varios rápeles y teniendo que montar en varios de ellos rápeles guiados para evitar comernos el activo llegamos a la gran cascada, el rapel del pino, el cual se puede descender por varios sitios. Rápel casi volado de 30 metros que decidimos hacerlo por fuera del activo. Tras la foto de rigor y el derrame por parte del menda de algunas lagrimillas de emoción, que me pasa siempre al volver aquí, tras un rapel y varios destrepes nos presentamos en el parking del refugio, donde tras cambiarnos y echar un pisolabis todos juntos entre las furgos emprendemos el viaje de vuelta a Burgos.





Fecha: **8/11/2025**

Localidad: **Hoz de Arreba (Burgos)**

Nombre de la cueva: **Trifón**

Actividades: **Buceo Sifón**

Participantes: **Rodrigo, Isma, Crunchy, Bruno, Follonero, David del GEN y Pedro y Tania.**



RESUMEN ACTIVIDAD:

El sábado quedamos en el punto habitual para acompañar a Pedro, allí nos encontramos Isma, Crunchy,

Bruno y yo. La idea era ayudarle con el equipo en su nueva inmersión en el Trifón. Antes de dirigirnos a la campa, hicimos la parada clásica en Soncillo para tomar un café. Las buenas costumbres, al final, también forman parte de la logística.

Allí nos estaban esperando Pedro y Tania, con la tranquilidad que da la experiencia. Poco después se nos unieron David y el Follonero, que venían directamente de la campa. Una vez que nos juntamos todos y con el almuerzo ya completo, no fuimos para la campa.

El ambiente tenía una mezcla de expectación y nerviosismo. Sabíamos que no era un día cualquiera y que Pedro podía encontrar algo relevante más allá del punto conocido. Tras equiparnos, repartimos entre todos el material extra que él había traído: dos botellas adicionales, un respirador, un chaleco de pesas, unas aletas... y eso sin contar con lo que cada uno ya cargaba. Mover este equipo dentro de la cueva no es sencillo, pero la motivación por descubrir qué hay más allá hace que todo pese un poco menos.

Hicimos la entrada a la cueva un poco mas tarde de las once, después de prepararnos y repartir entre todos el material que había que portar. A mi, como cursillista, me volvió a tocar botella, es lo que tiene ser el nuevo. La botella pesa, aunque no se lleva mal, pero hay que ser muy cuidadoso con que no se lleve ningún golpe. La grifería es la parte mas delicada, y hay que tener muchísimo cuidado con esa parte, Tanto Tania como Pedro fueron insistentes con eso.

Llegamos al último sifón alrededor de las 12:00. Allí depositamos el material para que Pedro pudiera organizarlo siguiendo su rutina habitual. Es casi un ritual: cada elemento tiene su lugar y su revisión correspondiente. Las dos botellas laterales, el casco con varias linternas y la cámara GoPro, el cinturón de pesas, los respiradores, el reloj... Todo se comprueba con calma y precisión. Tania supervisaba como quien ya conoce el proceso paso a paso, asegurándose de que nada quedase fuera de su sitio. Nosotros preguntábamos de todo un poco, y Pedro respondía mientras estaba, sobre todo, centrado en la preparación. Esa serenidad suya, supongo, es parte de ser un buen espeleobuceador.

La inmersión comenzó a las 12:50, hora anotada escrupulosamente por Tania, teniendo en cuenta el límite máximo de 55 minutos bajo el agua. Bruno y David acompañaron a Pedro unos metros, hasta el punto donde desaparece de la vista. Después, nos tocó esperar. El tiempo pasa más rápido con algo caliente y buenas conversaciones, así que la espera no se hizo tan larga.

A la hora prevista, Pedro emergió del agua con expresión de satisfacción. Lo que había encontrado merecía la pena. Tras varios sifones localizó un paso que requerirá desobstrucción entre dos personas, pero lo realmente importante es que la cueva continúa. Hay más por explorar. La noticia se celebró como corresponde, con unas cervezas que en ese momento saben mejor que nunca.

Tras resolver buena parte de nuestras preguntas, iniciamos el camino de vuelta y nos hicimos la foto de rigor en la entrada del Trifón. Se respiraban buenas sensaciones y ya se comenzaba a hablar de la próxima entrada. El nombre de Madison salió rápidamente como posible acompañante para ayudar a Pedro en la desobstrucción y continuar la exploración.

En resumen: Pedro avanzó aproximadamente 250 metros hasta la zona estrecha y alcanzó unos 8 metros de profundidad máxima. Con el panorama abierto para una próxima expedición, nos dirigimos a comer a Soncillo. Allí, mientras seguíamos preguntándole por el Pozo Azul y por lo que le

motiva a dedicarse al espeleobuceo, quedó la intención de organizar la siguiente entrada para Navidad.

Esto no ha terminado. El Trifón tiene una segunda parte, y estamos deseando descubrir qué nos espera.



Fecha: **Del 07/11/2025 al 09/11/2025**

Localidad: **Benia de Onís (Asturias)**

Nombre de la actividad: **Axuntanza Asturias**

Actividades: **presentaciones, visitas a cuevas y Charlas.**

Participantes: **24 representantes del GEN**

RESUMEN ACTIVIDAD:

Introducción:

Después de varios años sin celebrarse la Axuntanza de Espeleología Asturiana, la Federación propone reunirse este año para conocerse entre los clubs y dar a conocer las exploraciones realizadas en estos últimos años.

Preparación. Prexuntanza:

Desde agosto de este año se realizaron 5 reuniones presenciales e intercambio de información vía telemática para organizar, coordinar y llegar a acuerdos para llevar a cabo la Axuntanza.

Para una de las cuevas, La cueva del Agua (situada al lado del albergue), se decidió instalar en fijo la cueva, por lo que parte del equipo de la Axuntanza fue dos fines de semana antes a instalar la cueva así como a balizar y limpiar el camino de regreso al albergue.

Desde la Fespa se informó a todos los clubs asturianos de las fechas y el programa de las actividades propuestas. Finalmente participaron el Polifemo, el Escar y el Esperteyu. El Nip-hargus fue invitado especial por explorar en Asturias desde hace varios años. El Nubis de Palencia también asistió a la Axuntanza por ser un grupo querido y amigo de grupos asturianos. En total asistieron unas 50 personas.

Toda la Xuntanza tuvo lugar en el Albergue de Linde Bobia de Benia de Onís. Las charlas, y las actividades programadas se realizaron en los alrededores del albergue.



Viernes 7 de noviembre:

Desde las 19:00 el albergue estuvo disponible y las personas inscritas fueron llegando poco a poco. Comenzó el reparto de camisetas y se abrió el bar de cervezas.

A esa hora, a pesar de las previsiones de lluvia, Manuel y Sancho del Esperteyu, entraron a cambiar un fraccionamiento en la Cueva del Agua para tenerlo listo para el sábado.

A las 21:00 comenzó una breve presentación de los clubes, donde cada grupo habló de sus orígenes y comienzos. Presentaron sus respectivos clubs **Daniel Ballesteros** del Polifemo, **Pablo Solares Villar** del Escar, **Lorenzo Saéz Castillo** del Niphargus, mediante un vídeo explicativo y **Jesús Manuel Sael Hidalgo** del Nubis.



En torno a las 22.00, a la vista de que los compañeros que habían entrado en la Cueva del Agua aún no habían salido, se empezó a preparar un equipo para ir a buscarles. Se vio que el río que entra en la boca superior había aumentado considerablemente su caudal a lo largo de la noche, por lo que, alrededor de las 23.30, **Río y Cartucho del Escar**, junto con **Laín del Esperteyu**, acompañados de **Jesús del Esperteyu**, **Susana y Rolo del Niphargus** y **Carla del Escar y del Niphargus**, que se quedaron en el exterior, fueron a la boca del Nublao, pensando que los compañeros, al no poder salir por donde habían entrado, hubieran optado por salir por esta boca inferior. Por si resultara que salieran por la boca superior, se coordinaron para que **Andrés del Esperteyu** se quedara en esta otra entrada y pudiera avisar al equipo del Nublado si los compañeros salieran.

Río, Cartucho y Laín descendieron el Nublao, llegaron hasta el sifón pero no encontraron a los compañeros. En cuanto salieron, se llamó al 112, con quienes se estuvo en contacto en todo momento.



De vuelta al albergue, Rio, Cartucho y Laín se pusieron neoprenos y prepararon el material de instalación necesario para instalar una nueva vía por la Cueva de la Bobia -la boca superior- para ir a buscar a Manuel y a Sancho. Al poco de entrar salió Cartucho para informar de que habían visto las luces de Manuel y Sancho, que estaban en la zona de “los ojaes”, el fondo de la sala grande donde no llega el agua. En ese momento llegó el GREIM, a quienes Cartuchó llevó hasta donde Rio y Laín seguían montando la vía, finalizando ellos el rescate. Hacia las 04.30 Sancho y Manuel llegaron al albergue, donde se les ofreció infusión caliente se dio por finalizada la jornada.

Sábado 8 de noviembre:

A las 11.00 comenzaron las charlas.

Dani Ballesteros del Polifemo presentó los trabajos realizados en el concejo de Onís durante las campañas de verano, donde se exploraron cuevas en el entorno del camino de Ariu y Peña Hascal. Los campamentos se establecieron en el Camplengu Vieyu en anteriores campañas y en Vega Les Huentes en 2025. Durante el otoño y el invierno las exploraciones se centraron en el Pozo de Pastores de Soñín. En 15 años se han marcado 350 entradas, se han topografiado 21 km de conductos y 18km de nuevos descubrimientos.

Ramón Obeso del Esperteyu nos habló de los trabajos realizados en Tito Bustillo, de cómo es explorar una cueva que es Patrimonio de la Humanidad y todas las peculiaridades y normativas que tienen que cumplir. Nos adelantó que la cuevas les está dando sorpresas a nivel de exploración, a pesar de que no pueden poner anclajes artificiales y que han encontrado cosas relevantes a nivel arqueológico.

Nos comentó que el Esperteyu, hace tiempo que ya se ha decantado cada vez más por una espeleología cada vez más científica. Han explorado en Cueva Rosa, La Covacieya, El Pindal, Yonín...



Pablo Solares hizo un resumen de los trabajos realizados por el Escar.

Hace casi una década desde la celebración de la última Axuntanza d'Espeleólogos d'Asurias, por lo que en esta presentación, apoyándonos en fotografías y topografías, realizaremos un repaso de las principales exploraciones desarrolladas en este tiempo por la S.E.B. Escar, organizadas por zonas de exploración y centrándonos exclusivamente en las cavidades de mayor interés y relevancia espeleométrica.

Relación de la gran cantidad de exploraciones realizadas:

- Valle y Puertu Baju de Onís (concejo de Onís):
- Haedu'l Traviesu, Sierra del Cuera (concejo de Llanes):
- Sierras de la Peña Villa y Llabres (concejo de Llanes):
- Karst de La Llera (concejo de Llanes):
- Sistema Furtivu-Huraquín:
- Cueva de Houporqueru:
- Cueva Tapada:
- Sistema Pradón-Honfría-Arite
- Sistema Houlagua-Matas-Molín
- Sistema Housanchi:
- Torca LL-15
- Posibilidad de conectar el Sistema Pradón-Honfría con Cueva Tapada, y esta con el Sistema Furtivu-Huraquín,
- Posible conexión de la Cueva'l Tebellín con la Torca LL-15 y el Sistema Housanchi



Para finalizar **Maria José Gonzalez Arechavala, del Niphargus** nos habló de los límites de la zona y de la historia del Niphargus en el Cuera, la logística de las cabañas de Joulaspina y en la Cabaña del Osu en la zona de Turbina. Rodro nos habló de la cueva del Collau Rubiera de 1.200 m de desarrollo y 60 de desnivel, que fue explorada por los ingleses del Oxford University Caving club, a finales de los 80. También nos habló de los grupos que estuvieron explorando en el Cuera a lo largo de la historia



Para finalizar **Gonzalo Villarmea Carreiras**, nos habló de las recientes exploraciones en la Cova L`Cárabu en Asiegu que ya supera el 1000 m de desarrollo y los -100m de desnivel, de cómo comenzaron las recientes exploraciones y los resultados que hemos conseguido hasta ahora y de las futuras previsiones.

Después de la charla, llegó la hora de la comida.

Después llegó el momento de las actividades:

- Un grupo de Niphargusinos hizo la travesía de la Cueva del Agua saliendo por el Nublao.
- Gente del Niphargus y del Nubis hicieron la cueva de la Peñarroyal con Pablo Solares como guía.
- Varios grupos se fueron de paseo por los alrededores.
- Otros se quedaron socializando e hidratándose en el albergue.



En torno a las 21.30, cenamos todos juntos y después de recoger y fregar, comenzaron los juegos.



Domingo 9 de noviembre:

En torno a las 11.00 **Juan Carlos Riobello** (Río) comenzó la charla sobre las exploraciones y aperturas de barrancos en Ecuador y Perú con el grupo Gocta. Muchos de las personas integrantes de este grupo se formaron gracias al rescate de Ceci y lo forman personas de diferentes grupos de espeleología de todo el territorio de la península.

Nos contó que el grupo se formó al ver la cascada Gocta (771m) en un viaje turístico. Preguntaron y les dijeron que nadie la había bajado. Finalmente se organizó un viaje en el 20210 y se abrió la cascada y la de Yumbilla (896m). En Perú se abrieron un total de 19 barrancos.

En Ecuador, gracias a Ceci, se abrieron un total de 42 barrancos en 5 expediciones en el oriente del país. Las zonas de exploración fueron el sector de Tungurahua, Limón Indanza/ Copal, Gualaquiza / Chigüinda/ Sangurima.

También nos habló del compromiso que tienen en la zona de Ecuador, ya que gracias a la apertura de los barrancos, ha servido para impulsar a nivel económico la zona. El grupo al completo ha formado a guías locales y ofrece cada año una actividad con la gente del pueblo. Comentó que es muy gratificante volver cada año, ya que siente una gran acogida y mucho cariño. Además la gente del pueblo, les ayuda a buscar caminos, abrir trochas para llegar a las cabeceras de los barrancos.



Nos habló de lo difícil que son los accesos, la logística y la meteorología, que muchas veces no acompaña a la expedición. La zona es muy inaccesible y asumen el riesgo que conlleva tener un pequeño accidente, ya que a veces están a 5 horas del hospital más cercano, por lo que el grado de compromiso es muy grande

y aún así asumen los riesgos. Nos contó que en la selva hay un sinfín de peligros, ya que hay muchas especies venenosas. Los locales dicen que las plantas pinchan y los animales muerden y muchos de ellos son venenosos.

Después nos habló de los trabajos que se realizan en la zona de Samuñón. Lamentablemente Mumi no pudo venir a contárnoslo él mismo. Llevan en torno a 15 años explorando en esa zona. Encuentran un sin fin de calcetines, aunque han encontrado torcas muy profundas, entre los 300 y 700m.

En la actualidad, hay solo dos asturianos participando en las exploraciones, Mumi y Río, pero cuentan con la colaboración de catalanes, vascos y leoneses. Las aproximaciones suelen ser de 3 horas y las jornadas resultan largas y duras, por lo que la gente



no suele volver, a pesar de que tienen agua caliente, karcher y muchas cervezas.

Después comenzó el coloquio sobre el pasado, presente y futuro de la espeleología asturiana.

Después nos habló de los trabajos que se realizan en la zona de Samuñón. Lamentablemente Mumi no pudo venir a contárnoslo él mismo. Llevan en torno a 15 años explorando en esa zona. Encuentran un sin fin de calcetines, aunque han encontrado torcas muy profundas, entre los 300 y 700m. En la actualidad, hay solo dos asturianos participando en las exploraciones, Mumi y Río, pero cuentan con la colaboración de catalanes, vascos y leoneses. Las aproximaciones suelen ser de 3 horas y las jornadas resultan largas y duras, por lo que la gente no suele volver, a pesar de que tienen agua caliente, karcher y muchas cervezas. Después comenzó el coloquio sobre el pasado, presente y futuro de la espeleología asturiana.

Clara comenzó dando datos sobre las personas federadas en Asturias desde el 2001 hasta la actualidad. Partimos de ahí, analizando que los datos son preocupantes dado el descenso de los federados con el paso del tiempo, a pesar de que Asturias tiene una gran tradición y potencial espeleológico.

Comenzamos haciendo un honor

especial a los fundadores de la espeleo. Contamos con la presencia de Javierón del Esperteyu y de Lorenzo del Niphargus, que comenzaron a hacer espeleología por los años 70, pero en provincias distintas. Los dos comentaron sobre los materiales que usaban, escalas de hierro, cuerda de cáñamo y mucho material de montaña y escalada. Ambos comentaron que tuvieron acceso a un mismo libro publicado en Francia que fue su primera aproximación para aprender de geología, hidrología y topografía. Posteriormente, salieron otros manuales y, a pesar de la poca disponibilidad de información, sacaban mucho trabajo adelante. Destacaron que ambos comenzaron gracias a la OJE (Organización de Juventud Española) y que lo que les unió a la espeleología era el grupo de amigos creado y la sed de exploración. Actualmente los dos siguen activos.



Se ofrecieron varias ideas para lograr la cohesión de los grupos: ofrecer actividades para todos los niveles, incluso de otro tipo, como ofrece el Niphargus con salidas de montaña o vías ferratas; disponer de un local que haga de lugar de encuentro; y el momento de las cervezas como espacio de relax.

Se habló de que para conseguir nuevos socios es necesario hacer difusión y ofrecer formación, para lo que sería deseable la tecnificación de los miembros que ahora se encuentran activos.

Una de las conclusiones que se sacó es que este tipo de xuntanzas son imprescindibles para ganar fuerza y motivación y ser capaces de proponer más eventos e intentar ganar visibilidad. Siendo conscientes de que esta es una actividad minoritaria, no por ello hay que dejar de ofrecerla a quienes puedan estar interesados.

Finalmente, se preguntó qué necesitan los clubes de la federación y se dijo que necesitan apoyo económico, que no pongan trabas y que ofrezcan algo atractivo a los socios, ya que si no es así, la gente tiende a federarse en Montaña, que por lo menos da descuentos en los refugios de montaña.

Después de comer, se organizó la recogida y limpieza del albergue, se dieron las despedidas y dimos por finalizada la Axuntanza.



Entres los descansos y ratitos libres tuvimos oportunidad de socializar, conectar y conocernos entre nosotrxs de manera libre



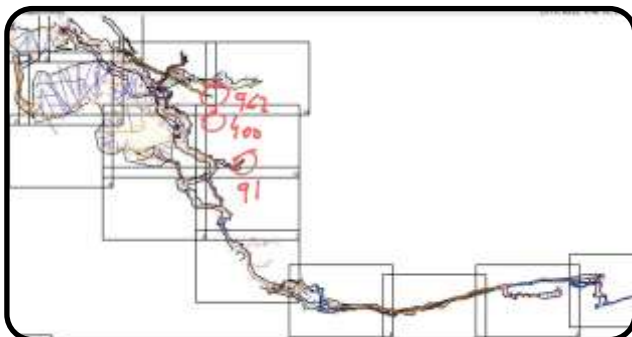
Fecha: **15/11/2025**

Localidad: **Hoz de Arriba (Burgos)**

Nombre de la cueva: **Trifón**

Actividades: **Exploración y Topografía**

Participantes: **Chema, Mariano, Cristian y Oscar.**



RESUMEN ACTIVIDAD:

Nos animamos a retomar trabajos del Trifón. Tras hablar con Bruno, nos pusimos unas tareas de los trabajos a realizar y nos pusimos a ello. Fuimos los 4 en la furgu de Chema, como es costumbre paramos en Soncillo a almorzar. Ya en la campa de Hoz, nos empezamos a cambiar y apareció "El Carma" y se puso a llover. A las 11:00h arrancamos hacia Ivanov. Algunos aun no había entrado por allí.

Nuestro primer objetivo era llegar al punto 91 y ver si había alguna continuación hacia abajo, buscando la posible conexión o acceso a la parte buceada por Pedro. Llegamos al punto rápidamente y lo encontramos colmatada de barro. Había una galería lateral que estaba llena de barro y el cabezota de Chema empezó a escarbar de mala manera, abrió un pequeño hueco en el que el "fino" de Oscar consiguió asomar la cabeza y tras vaciar otro poco, ya metió medio cuerpo. Parece que hay un pequeño meandro muy colapsado de barro. Lo dejamos como posible opción a revisar en otra ocasión. Tras quitarnos los hierros escondidos en barro, continuamos con la siguiente tarea.

Vimos el acceso al ramal hacia el punto 400, que teníamos que volver a lanzar poligonales y dibujar, pero decidimos dejarlo para la vuelta. El siguiente objetivo era ir a sacar fotos el sifón de las flores y cómo ninguno de los 4 habíamos estado en la galería del Lumi, nos pusimos a investigar, tras varias vueltas volvimos sobre nuestros pasos y finalmente dimos con ello, tras dudas por como bajar, lo conseguimos.



Ya en la galería nos acercamos al sifón y la verdad que lo vimos como bajo de agua, aun así llenaba la galería. Sacamos fotos y decidimos ir al sifón siguiente que había en la galería del Lumi. Tras arrastrarnos un poquito y encontrar la cuerda de subida, llegamos al sifón. Y sorpresa!!!! No había casi agua y se podía pasar. Oscar y Cristian se adentraron y Chema y Mariano revisaron alguna zona baja donde no se podía continuar. Al poco rato, se oye a Oscar que había encontrado un reflectante.. Habíamos unido con otro ramal ya topografiado. La verdad que para los 4 nos hizo ilusión, porque no íbamos con esa idea.

Ya decidimos que íbamos a topografiarlo, porque había que aprovechar que estaba bajo el cauce. Mariano de repente le entró un hambre incontrolable y tuvimos que compartir la comida de Cristian y Chema, porque Oscar y Mariano habían dejado la saca lejos.

Hubo un momento de tensión. Chema no encuentra las llaves de la Furgo!!!!. Tras varias vueltas por fin aparecieron. Todo se quedó en susto..

Ahora nos toca a las 4 nóveles en topografía ponernos con el Disto y el móvil. Tras mil y una pruebas..

Dimos con ello. (Que si no van las 3 tiradas al mismo punto, que si no van en orden los puntos al descargar...) Menos mal que éramos 3 tecnológicos y Mariano..Je,je... Lo conseguimos..

Oscar y Cristian iban tirando las poligonales y Chema dibujando. Mariano animando.. (Que falta nos hacía). La verdad que tras conseguir empezar, ya no se nos dio tan mal.

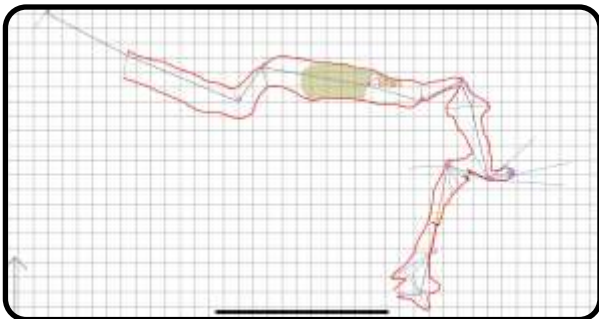
Al acabar la topo nos fuimos dando la vuelta y ya se nos hacía tarde para ir al ramal del 400. Lo dejábamos para otro día.

La vuelta la hicimos bastante ágiles y

aprovechamos a poner un pingo de cuerda que llevaba Mariano a modo de pasamanos en naturales, en la subidita que hay al salir de la sala de raíces, para evitar posibles sustos.

Al llegar a la furgo, Chema preparó un café y sacó unas cervezas. Y ya de vuelta a Burgos (Cristian y Oscar no consiguieron llegar la lavandería... Ya para el domingo).

Un día interesante y productivo.



Fecha: **22/11/2025**

Localidad: **Hoz de Arriba (Burgos)**

Nombre de la cueva: **Trifón**

Actividades: **Exploración y Topografía**

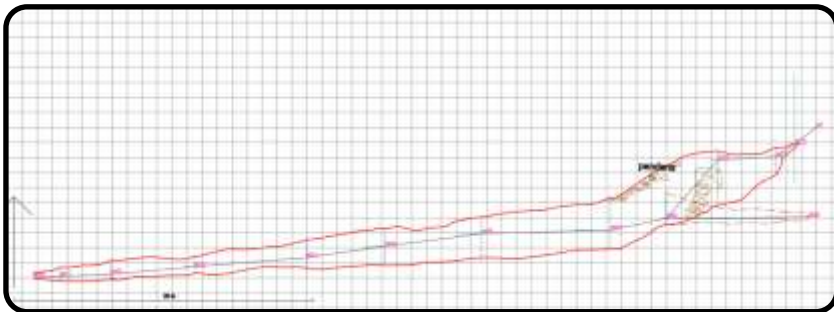
Participantes: **Chema, Mariano, Rober Brivi.**

RESUMEN ACTIVIDAD:

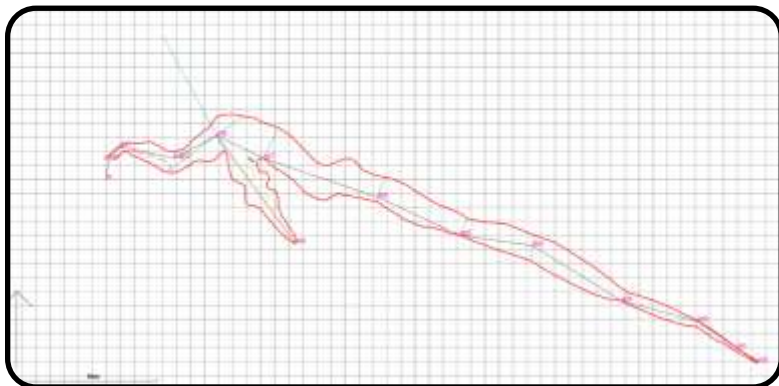
Daban nieve para el viernes, pero nos animamos a intentarlo. Quedamos en Soncillo a las 10:00h a almorzar. Durante el camino había nieve en las cunetas, pero la carretera genial. Dónde dejaremos los coches? Pues fue bajar a Hoz y ya no había nada de nieve. Dejamos los coches en la ermita y nos dispusimos a la tarea. A las 11:30h. Estábamos ya dentro. Rober si primer vez por IVANOV.

La principal tarea de hoy era ir a la zona del punto 400 que el sábado anterior no habíamos podido ir.

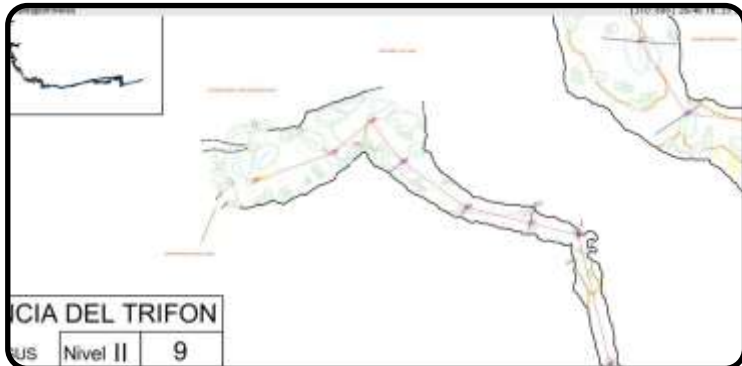
Llegamos rápido, porque lo teníamos bien localizado y Rober llegó hasta el final de la galería y consiguió mal sacar una foto



por lo estrecho que estaba. Sufrió un poco para salir.. Chema y Mariano estuvieron revisando por la zona, y Chema encontró un laminador bajo que le llevó a una zona que parecía nueva, pero no.. 'había puntos de topo. Tras revisar la topo, no aparecía. Ya nos juntamos con Rober y este hizo una pequeña trepada para reconocer la sala de buen volumen en la que estábamos. Avanzó y conectó con la cuerda que sube de la galería del vivac para subir a la sala TJ. (Pendiente de hablarlo con Bruno, para ver si lo tenía controlado). Chema mal dibujó lo que habíamos visto y volvimos a dibujar la galería del 400.



Tras acabar, nos dirigimos a la siguiente tarea. Hacer unas desobstrucciones en la galería del punto 30. Llegamos y Rober por ser el más pequeño, se adentró por el laminador, no encontrando nada y en los puntos a desobstruir se acercó a un que era muy estrecho el acceso e indicaba barro duro, pero resultaba ser roca. Tras ver que no podíamos avanzar ahí, decidimos bajar a la galería principal y comer.



Tras unos cafecitos calentitos, nos dispusimos a ir a desobstruir al lateral del punto 91. Y ahí empezó la fiesta!!!! Mariano había traído una pala y empezó Chema a tope.. Pero había mucho barro que quitar, luego Rober (Que sólo decía que no veía futuro).., Mariano, Chema, Rober.. Y teníamos que hacer cadena para poder trabajar. Ya hemos avanzado un Chema, un Chema y medio, 3 Robertos... Je, je... Un curro importante... Rober vió que si subía un poco llegaba a una salita y a ver que se veía. Le costó mucho pasar por lo estrecho que estaba y cuando llegó había un agujero de tamaño aprox. De una cabeza que metía aire.. Por ahí no pasaba. El suelo es colada y hueco.. Lo dejamos ahí, con posibilidad de volver otro día. Rellenitos de barro por todos los lados, ya nos dispusimos a salir.

Tras llegar a los coches, volvimos a Soncillo a tomar un refrigerio y de ahí a casita. Con la satisfacción de haber hecho un buen trabajo, aunque el resultado no fuera lo suficientemente bueno.



Fecha: **30/11/2025**

Localidad: **Hoz de Arreba (Burgos)**

Nombre de la cueva: **Trifón**

Actividades: **Exploración y Topografía**

Participantes: **Oscar, Cristian y Mariano**

RESUMEN ACTIVIDAD:

A las 9 Cristian nos recoge en casa para ir a una nueva jornada de trabajo en el Trifón. En Soncillo hacemos la parada de rigor para el almuerzo y después nos dirigimos a la la campa de Hoz de Arreba para aparcar y cambiarnos, pero está vez la campa tiene un pastor eléctrico para las vacas y tenemos que aparcar en la orilla de la carretera. Mientras nos estamos cambiando con la compañía de un burro que relinchaba cuando le salía de los huevos, nos damos cuenta que tienen una cámara de seguridad y al

poco tiempo aparecen los pastores a husmear, muy majos por cierto, nos dicen que el pastor eléctrico lo quitaran en un mes y que el burro solo lo tienen para que se monte a la burra.

Después de entrar por Ivanov nos ponemos manos a la obra con la tarea principal de esta jornada: montar un pasamanos y un rápel para mejorar la bajada al río, ya que ahora este va a ser el paso principal de entrada y salida.

Mientras estamos sacando el material de instalar de las sacas, la batería pequeña del taldro quiso salirse de la saca de Cristian rodando pendiente abajo hasta la grieta más profunda y estrecha del fondo de la galería del río. Todo esfuerzo por recuperarla fue infructuoso. La ley de Murphy en versión batería. Cristian todavía no sé explica cómo una cosa cuadrada puede rodar tan rápido.

Después yo (Óscar) me pongo a montar el pasamanos avanzado por el lateral de la galería sin perder altura y aprovechando una pequeña repisa que ayuda para colocar los pies. Posteriormente Cristian me toma el relevo para montar la cabecera del rápel, que después de revisar todas las posibilidades decidimos montarlo desde la pared de pasamanos con un desviador en la pared de enfrente para que el rápel sea volado y sin roces. Mientras Mariano para no quedarse frio decide limpiar de piedras el camino hasta el pasamanos.



Después de varias horas damos por concluida la tarea y nos vamos hasta la zona del vivac para comer y después seguir con el resto de tareas que nos había encomendado Bruno.

Finalmente nos ponemos con la tarea de buscar unos agujeros que están con interrogante en la galería del vivac (punto 44), pero vemos que ya tienen reflectante blanco y rojo, por tanto ya están mirados y lo que falta es la topografía pero ya no nos da tiempo y decidimos dar por concluida la jornada.

A la vuelta, en la calle, nos vamos a la entrada del Trifón para dejar una copia de la llave de Ivanov que había hecho Cristian pero no logramos encontrar el bote con la llave del Trifón, así que se queda pendiente para otra ocasión.



GRAN CENA INTERGALÁCTICA NIPHARGUS 11 ENERO 2025 "REUNIÓN DE LA FLOTA EN ÓRBITA FESTIVA"

Como dictan los protocolos ancestrales desde que el mismísimo **Planeta Niphargus** empezó a girar, no hay mejor manera de arrancar un nuevo ciclo galáctico que reuniendo a gran parte de la tripulación para una misión conjunta que permita sincronizar coordenadas, actualizar cotilleos interestelares y cargar energías en forma de comida terrícola.

Algunos de nuestros exploradores se ven a menudo en la base de operaciones, el legendario "**Chamizo Milenario**", donde realizan entrenamientos y planean misiones. Otros,

sin embargo, regresan a la nave nodriza solo en estas grandes convocatorias, perfectas para actualizar registros, intercambiar historias, batallitas interestelares y, por supuesto, planear nuevas aventuras espaciales para el ciclo que comienza.

Para esta misión estelar acudieron cuarenta y cuatro valientes astronautas y exploradores cósmicos de todos los rincones de la galaxia Niphargus: Chema, Natalia, Maríajo Arechavala, Roberto Alonso, Rafa Zaldívar, Aurora, Danone, Iván, Mariano, Farolo, Cristina Sánchez, Grazi, Juancho, Maríajo Eleno, Rafa Cuevas, Maite, Cristian, Carla, Tete, Loli, Cristina Pineda, Esteban, Ángela, Ortega, Keka, Cristóbal, Meño, Poyo, Viki, Follonero, Oscar, Silvia, Rodro, Laure, Lorena, Rubén, Ismael, Mario, Hermi, Carlos, Cristina, Alonsillo, Rolo y Susi, sintiendo notablemente la ausencia de los comandantes de la Flota, Lorenzo y Taja, desplegados en una misión en un sistema solar remoto.

Esta vez, la tripulación aterrizó la nave insignia en el ya mítico Hotel Corona de Castilla, estación espacial de referencia por su situación estratégica en el centro de la galaxia, donde disfrutaron del banquete galáctico, un protocolo vital para evitar desmayos en

gravidad cero, antes de dar comienzo a una de las actividades imprescindibles de toda expedición Niphargus, el **Torneo Galáctico del Pongo**.



Este juego ancestral, cuya lógica desafía incluso a las inteligencias artificiales más avanzadas, reunió a todos los astronautas en una batalla táctica donde las tretas, los intercambios secretos y las estratagemas de última hora fueron la clave para conseguir el mejor regalo... que, en la mayoría de los casos, resulta ser totalmente inútil en cualquier planeta conocido. Pero eso sí... la diversión alcanzó niveles de órbita alta.

Tras la ansiada entrega del **boletín estelar**, que recoge todas las misiones y aventuras de la flota durante el año, la tripulación activó los motores gravitatorios y se desplazó a la disco espacial, donde movieron el esqueleto como si no hubiera gravedad... ni mañana.

Finalizada la velada oficial en la estación Corona de Castilla, los exploradores más intrépidos, con un exceso de valentía (o de combustible líquido), continuaron la misión orbitando de asteroide

bar en asteroide bar, atravesando nebulosas etílicas hasta que el alba emergió en el horizonte estelar.

Una velada a la altura de la Flota Niphargus, inolvidable, divertidísima y con energía suficiente para impulsarnos a un nuevo año galáctico lleno de aventuras.





Fecha: **16/05/2025**

Localidad: **Burgos**

Actividades: **Charla Espeleo Universidad**

RESUMEN ACTIVIDAD:

Siguiendo con la vocación divulgadora del GEN nuestro presidente, Chema, se ha movido para conseguir que se interesen por nuestra actividad en diferentes colectivos. Como resultado de sus gestiones la Universidad de Burgos, desde UBU verde, nos propuso dar una charla como parte de su programación de conferencias. Así que nos pusimos manos a la obra como una actividad grupal. Empezamos a reunirnos todos los que quisieron colaborar; Oscar, Cristian, Mariajo, Chema, Mariano, Esteban, Angela, Lorenzo... y si me dejo a alguien que me perdone.

El título que nos dieron fué “Espeleología en cavidades de la provincia de Burgos”, pero nosotros terminamos llevándolo a nuestro terreno y durante unos 45 min más o menos contamos qué es la espeleología, la historia del GEN, lo que hacemos y un repaso por las cuevas y simas más emblemáticas del grupo, de la Provincia y del mundo, alternando presentación y charla (a cargo de Mariajo como cara visible junto con Óscar) con vídeos, unos protagonizados por socios del grupo, otros con imágenes de barrancos, cursillo y otro con fotos espectaculares. Todo ello gracias al apoyo informático de Cristian y Oscar fundamentalmente.

No hubo mucho aforo de público, la verdad. No sabemos si es la tónica general de estas conferencias o no, pero lo que sí consideramos un éxito fué el gran número de socios y simpatizantes del GEN, que una vez más acudieron a apoyar una actividad del grupo. A todos, de corazón, MUCHAS GRACIAS



Fecha: Del 19/06/2025 al 22/06/2025

Localidad: Francia

Actividades: **Viaje a Francia**

Participantes: **51 Participantes + Raúl (El conductor)**

RESUMEN ACTIVIDAD:

Hola a todos. Para los que no me conocéis, soy Fernando, uno de los dinosaurios del GEN, de aquellos de los del carburero y casco con la innovadora y vanguardista instalación mixta Petzl.

He estado un tiempo desligado del GEN pero el espíritu Niphargusino nunca le he perdido.

Bueno, al lio

19 de Junio

A eso de las 4 pm, nos reunimos en la Pza de España para salir hacia Las Galias . Muchas caras conocidas, otras un poco menos y algunas nada pero unos achuchones y varios apretones de manos dejaron este asunto encarrilado.

Desde el primer momento, el ambiente y el buen rollo quedó patente en todo el grupo, nadie estaba fuera de lugar y el tono distendido fue la nota predominante en todo el viaje. Con la puntualidad que siempre ha caracterizado al grupo, arrancamos con rumbo norte sólo media hora mas tarde, que no fue mucho para los usos y costumbres del GEN.

Poco antes de salir, se nos comunicó que la organización había cambiado la cena del jueves 19 por ir a ver un sitio que llamaban sala " La Verna" . Me pareció un poco raro que nadie, repito nadie protestara por el cambio. Bueno, cosas de la organización, allá ellos y que apechuguen con el posible chaparrón, pero no le hubo, que extraño. No se que le verán de especial a ese sitio de "La Verna"

A1 hacia Francia, fuimos devorando los Kms hasta el emocionante paso de la frontera continuando hasta un lugar de parada por eso del descanso del conductor.

Otra vez de camino y tras unos 23 peajes en la autopista paramos en un área de descanso y dimos rienda suelta a la muela para solventar la cena que llevábamos cada uno por el dichoso e imprevisto cambio hecho por los organizador@s.

Después de unos cuantos mordiscos y varios tragos de unas botas que deambulaban por allí nos pusimos otra vez en ruta hacia el destino.

A eso de las tantas y 20 minutos más, llegamos al camping. Para entrar al recinto, tuvimos la primera master class por parte de Raúl el conductor en cuanto a manejo y maniobras para hacer pasar el bus por donde "casi" no cabía, y pasó con todos dentro.

Nos distribuyeron en varios bungalows y a planchar la oreja que ya era un poco de noche.






VIAJE A FRANCIA (REGIÓN DE L' ARIEGE)
19-20-21 Y 22 DE JUNIO DE 2025
(PUENTE DEL CURPILOS)

PROGRAMA

19 DE JUNIO 16:00 SALIDA DE BURGOS
24:00 LLEGADA AL CAMPING

20 DE JUNIO 09:00 DESAYUNO
10:00 - TURNO 1 / 10:45 - TURNO 2
VISITA A CUEVA DE NIALUX (PINTURAS RUPESTRÉS)
11:30 - TIEMPO LIBRE EN Tarascon-Sar-Ariège
13:00 COMIDA CAMPESTE
14:00 - TURNO 1 / 15:00 - TURNO 2
VISITA A CUEVA LA VACHE
16:15 VISITA FONTAINE DE FONTSTORBES (Segunda internamente)
VISITA A CAMON (Puebla borra de Francia)
20:00 CENA

21 DE JUNIO 06:00 DESAYUNO
11:00 - TURNO 1 / 11:45 - TURNO 2
VISITA CUEVA MAS DAZIL (PINT. RUPESTRÉS)
13:30 COMIDA CAMPESTE
15:00 - TURNO 1 / 16:00 - TURNO 2
VISITA CUEVA TURISTICA DE LABOICHE (Rio Subterraneo)
18:00 - VISITA CIUDAD A FOIX (CIUDAD MEDIEVAL)
20:00 CENA

22 DE JUNIO 06:00 DESAYUNO
14:00 COMIDA CAMPESTE - Tiempo libre Sainte-Engraze.
15:30 - TURNO 1 / 16:30 - TURNO 2
VISITA SALA LA VERNA (Cata subterránea más grande de Europa)
18:15 REGRESO A BURGOS
24:00 LLEGADA A BURGOS

Notas:
• A partir de las 10:00, Autocarro salida en Plaza España.
• Llevar trastos, sillones y/o saco de dormir.

ALOJAMIENTO RURAL:
<http://www.campingdesgalias.com/>





Listado de participantes

1. Mariano
2. Ortega
3. Queca
4. Chema
5. Natalia
6. Tete
7. Loli
8. Irene
9. Danone
10. Rafa
11. Aurora
12. Mariajo
13. Marta
14. Roberto-Oble
15. Ruth
16. Lorenzo
17. Ana
18. Roberto
19. Mario
20. Herminia
21. Roberto (Folionero)
22. Ángel Olivares
23. Juan Carlos de la Fuente
24. Chucho (Ricoja)
25. Carlos del Val
26. Cristina
27. Ines (amiga de Mariajo)
28. Laureano
29. Fernando Ibáñez
30. Alberto Uyarra
31. Mariel
32. Samuel (familia Mariel)

33. José Luis (familia Mariel)
34. Carlos (Charly-amigo Danone)
35. Pablo (amigo Danone)
36. Yolanda (amiga Danone)
37. María (amiga Danone)
38. Anacris (amiga Danone)
39. Luisa Montañeros
40. J. Ignacio (Amigo Danone)
41. Julia
42. Ruth María González
43. Rodro (no bus)
44. Petri (no bus)
45. José (Abuelo)
46. Jocelyne
47. Antonio (Toño)
48. Marta
49. José Antonio (padre Natalia)
50. Laura (madre Natalia)
51. Ramón Pablo Hojas



Nº Habit.	Ocupante 1	Ocupante 2	Ocupante 3	Ocupante 4	Ocupante 5
126	Maria	Hermano	Olivia	Ruth	
133	Ruth	Maria	Anacris	Luisa	
134	Carlos del Val	Cristina	Yolanda	Marta	
135	Danone	Chuchi	Yolanda	Julia	
135B	Ángel Olivares	Juan Carlos	Pablo Luis	José Ignacio	
136	Ortega	Queca	José (Abuelo)	Jocelyne	
137	Chema	Natalia	José Antonio	Laura	
138	"Lorenzo"	"Ana"	Laura	Berta (Rita)	
141	Rafa	Raquel	"Chucho"	Fernando Robert	Bernabe Pablo
143	Rodrigo	Rita	Folionero	Mariano	
144	Tete	Loli	Irene		
145	Alberto Uyarra	Mariela	Samuel	José Luis	"Marta"
148	Mariajo	Roberto	Inda		

20 de Junio.

A eso de las 8 de la mañana muchos y otros un poco más tarde, alucinamos , yo me pongo el primero con el enclave del camping. Un valle rodeado de inmensos Pirenaicos montes, vamos como de postal para mandarle a alguien.

Todos a desayunar para intentar ceñirnos al horario que estaba previsto para las actividades del día.

Increíble pero puntualmente salimos hacia Niaux que estaba cerca del camping. El acceso, tenía su aquello, una estrecha carretera por la que casi sobraba bus por los dos lados de la misma, así que Raúl tuvo que lucirse otra vez y llegamos arriba sin pegar en ningún peñasco.

Nos distribuimos en dos grupos por lo del cupo para las visitas y ordenadamente fuimos entrando a la cueva. No se los demás, pero yo aluciné con el privilegio de ver las pinturas originales en su propio entorno.

Unas pinturas hechas con trazos de carbón, trazos sencillos pero con detalles increíblemente precisos. Gran artista.

También vimos otras "enigmáticas" pinturas cuyo significado sólo lo conocerían los chamanes del momento iluminados quien sabe por que hierbas o que sustancias.

Después de la visita a Niaux, el resto del tiempo libre fue debidamente aprovechado para comer. Que raro, no había ni solomillo, ni chuletilas a la parrilla y para unos burgaleses de pro como nosotros, tampoco había morcilla. Imagino que se les olvidó a la organización. Dejando aparte este pequeño olvido, el tema lo solucionamos con gran éxito y de lo puesto sobre la mesa no sobró nada.

Un poco más tarde y con los dos grupos ya consolidados, nos encaminamos hacia la cueva de "La Vache". Después de comer y con un sol de justicia, los organizador@s van y nos ponen una cueva a media ladera a la que había que subir andando por un camino ¡cuesta arriba!.

Tengo que decir que en el grupo en el que yo iba, también subió Jose, "El abuelo" cojeando bastante pero apoyado en su bastón y en su inseparable Josselin subió hasta la cueva y bajó al bus como un campeón.





La Vache es una cueva que fue utilizada durante mucho tiempo para guarecer ganado y como refugio de muchas personas durante un largo periodo de tiempo.

El guía nos fue describiendo los diversos rincones interesantes de la cueva.

Vimos formaciones muy muy antiguas, catas de excavaciones con afloramientos de muchos restos óseos de animales cazados y consumidos por los moradores de la cueva.

También nos enseñó cantidad de útiles y herramientas utilizados en la vida cotidiana y diaria por quienes vivieron dentro de la cueva.

Mas tarde, reunidos todos y con bastante calor, arrancamos hacia la surgencia de Fontestorbes. Curiosa surgencia por su flujo de agua digamos "indeciso".

Cuando llegamos a ella, bueno, sin mas. Una surgencia con una boca bastante grande.

Otros visitantes nos informaron que en breve cambiaría el ciclo del agua y este tiempo fue aprovechado por alguno de los asistentes para hacer un poco el ganso en forma de salpicaduras y chapoteos varios, con lo que hubo quien acabó digamos que muy mojado.

Entre sal picaduras y otras cosillas, el flujo de agua de la surgencia fue cambiando y en poco mas de media hora lo que en un principio era un torrente con un caudal importante, pasó a nada, como sueña nada, como si hubieran cerrado el grifo de la cueva.

Fuera, donde estábamos viendo esta singular actividad acuosa había un panel con un diagrama explicado por un Físico como era este extraño y continuo proceso de llenado y vaciado.



Como hacia bastante calor, decidimos unánimemente volver al camping y disfrutar de un tranquilo y apacible baño en la piscina.

Según íbamos llegando a ella vimos el panorama y ahí empezó el show. Primero, entre zambullidas y chapoteos conseguimos desalojar a los pocos bañistas que había y que si disfrutaban del agua tranquilamente.

Cuando descubrimos los toboganes, aquello fue un desfase total, deslizamientos de todo tipo y bajadas por ellos de casi todas las posturas posibles.



Descaradamente, nos habíamos adueñado de la piscina dejando a los que antes allí estaban como meros espectadores de las Nip-hargusinas gansadas acuáticas.

Ya un poco mas en serio y una vez formalizados y vestidos para la ocasión fuimos ordenadamente a cenar.

Después de la cena , reunión colectiva con reparto de chupitos y otros bebestibles hasta la hora de caer en brazos de Morfeo.





21 de Junio.

Después del desayuno en tan agradable compañía, salimos hacia la cueva "Mas Dázil" y tras un rato de carretera, todos vivimos una experiencia nueva. Conocimos el "Speleo-Bus". Entramos por una inmensa cueva por la que discurría una carretera por la que vehículos como el bus incluso como vimos otros mas grandes circulaban y se cruzaban holgadamente y sin estrecheces.

Paralelo a la carretera y siempre dentro de la cueva, corre un rio que por las huellas. llega a ser muy caudaloso en algún momento del año.

Para ver la cueva, otra vez los dos grupos y tras unas laboriosas gestiones de Mariano y Chema en la recepción fuimos entrando en el orden establecido.

Gran cueva, con unas galerías inmensas y debidamente acondicionada para el cómodo tránsito peatonal, además de una decoración muy colorida para una cueva. Creo que los colores le hacen un flaco favor, pero bueno, cosas de franceses.

Al grupo en que yo iba, nos tocó un guía que hizo todo lo posible por hacerse entender y con un poco de buena predisposición y las traducciones de Danone y Josselin, salimos bastante satisfechos con las explicaciones.

Muchos restos de osos, mamuts y fauna diversa de la época y el lugar cuando fue habitada allá por el periodo Azilien-se, hace unos años.

Unos pasillos por aquí, unas escaleras por allá y algún balcón completaron la visita a esta gran cueva.

Tras un paseito por la zona y unas cañas en un chiringuito, otro ratito de carretera hasta el siguiente destino.





En un agradable parquebosquecillo organizamos eso de alimentarnos un poco y beber otro poco. No se en que estaría pensando la organización, pero otra vez que se olvidaron en Burgos la pance-ta para asar, las cazuelillas de callos y las lentejas con chorizo. Un olvido a tener en cuenta.

A pesar de estos pequeños descuidos, organizamos hábilmente el asunto nutritivo y con muchas ganas acabamos con todo lo que sobre las me-

sas había.

Con un poco de calorcito en el ambiente y justo después de comer, salimos caminando los dos grupos hacia las dos bocas de la cueva para embarcar en sentidos opuestos.

Un agradable crucero en barca por el rio que ocupaba toda la galería. Formaciones muy chulas y algún que otro toque contra las paredes y el consiguiente sobresalto, esto a pesar del buen hacer del barquero.

La verdad es que la travesía estuvo muy bien . Vimos como los franceses saben explotar y sacar rendimiento a esto de las cuevas. Buena iluminación y un cable tenso atado lo largo de la galería para que traccionaran los barqueros nos dejaron esto bien claro.

En la recepción vimos unas cuantas fotografías de los primeros exploradores con sus rudimentarios y arriesgados equipos antes o después de sus navegaciones por la cueva.



De nuevo al bus para continuar hasta Foix, una ciudad medieval que dejó de serlo hace tiempo. Allí habíamos quedado con un guía que resultó ser uno de los barqueros de La Boiche, así que había confianza.

Nos llevó de excursión urbana por los lugares y rincones mas turísticos de la ciudad. Vimos el casco antiguo y algo del castillo pero desde abajo y afuera ya que estaba en obras.

Varias calles y construcciones reseñables de la ciudad y se dio por concluida la visita a



Foix.

Un poco mas de una hora da para lo que da. pero estuvo bien.

De vuelta al camping ¡ puñeta ! Llegamos a la hora de cierre de la piscina, así que las ganas que llevábamos de otro chapuzón las tuvimos que aguantar y solventar estoicamente con unas cañas hasta la hora de cenar.

Tras otro reparto de chupitos primero y un poco de bailoteo por parte de unos pocos en una hoguera en honor de algún santo hasta que a cada uno le pareció oportuno ir a dormir un poco.



22 de Junio.

Hoy tocaba madrugar un poco mas para recoger los trastos de cada uno, cargarlos en el bus y desayunar para empezar el camino de vuelta.

Después de unos cuantos Kms. llegamos a una ciudad (no recuerdo el nombre) por la que había que pasar sí o sí. En un punto de la calle por donde íbamos hubo que parar. No podíamos continuar por allí. A alguien se le había ocurrido montar un escenario ocupando toda la calle. ¡Qué desconsiderados algunos franceses!!!

Así que tras un rato de cavilar otra solución y con los gendarmes rondando por allí, se optó por cruzar la ciudad por el centro.

Otra sesión de "apuradas" al centímetro por parte de Raul que salió victorioso de todas ellas, nos encaminaron hacia la salida de la ciudad y continuar la ruta.

Se nos iba acercando la hora de llegar a la recepción de "La Verna", así que paramos en un área de descanso y en breves momentos desplegamos mesas, comestibles, cervezas, pan y lo que iba saliendo de la barriga del bus.

Tras la nutritiva parada, seguimos rodando y llegamos puntualmente al destino.

Los dos grupos y por orden, subimos en minibuses hasta la entrada del túnel que accede a La Verna.

Un túnel excavado para instalar dentro de la cueva una central hidroeléctrica aprovechando la corriente del río subterráneo.

Una vez allí, se nos dio una pequeña charla acerca de la construcción del túnel y de cómo se descubrió esta sala hace unos años, por unos pioneros de la espeleo. Se nos repartieron cascos, no fuera que nos diéramos algún peñazo contra el techo de la sala.

Entramos en el túnel y ¡tremenda y fría ventolera! (tiene su explicación técnica pero no vamos a meternos en tecnicismos. Soplaban con ganas pero avanzamos imparables los 600 metros de

túnel hasta llegar a la SALA.

Inmensa no, lo siguiente de lo siguiente. Las dimensiones de éste grandísimo hueco en la montaña son para alucinar. Y alucinamos.



Ver esto, creo que es el sueño de todo espeleólogo, por lo menos el mío.

Fotos por aquí, videos por allá, pero con ellos no se aprecia las verdaderas dimensiones de esta inmensa sala espectacularmente iluminada (hay que sacarle rendimiento).

Ahora entiendo porqué ninguno de nosotros protestó por el cambio de la cena del jueves por ver esta maravilla.

Otra ventolera por el túnel hacia la salida y una vez reunidos todos de nuevo, al bus para seguir de regreso a Burgos.



Se tomó la decisión de

dar un poco más de vuelta para dejar a "Chucho" en Logroño, así que para llegar primero a Pamplona cruzamos los Pirineos, empezando a subir un puerto muy, muy largo, con unas vistas impresionantes y con un patio a uno de los lados de la carretera no apto para impresionables.

Mas Kms. puerto arriba y por fin llegamos a la cumbre, muy cerca de La Piedra de San Martín, pero no nos bajamos para ver la sima porque no teníamos material.

Seguimos circulando hasta Pamplona y Logroño y parar a cenar un poco después, para seguir la ruta hasta Burgos.



A eso de la una y media llegamos a Burgos, bajamos del bus y bueno, besos y abrazos para todos los viajeros y cada mochuelo a su olivo.

Sólo me queda decir, que con tan variopinto grupo de gente, en ningún momento hubo el mínimo roce entre nadie, todo fue buen rollo, un ambiente de lo mas agradable y muy buena convivencia.

Me tengo que acordar de Raúl, el conductor del bus, dejó patente su gran profesionalidad al volante, también ayudado por las hábiles indicaciones de Ortega.

Y ante todo, reconocer y agradecer el gran trabajo y esfuerzo que han hecho quienes han organizado todo esto, a pesar de los "olvidos" en temas alimenticios.

GRACIAS CHIC@S.

Y ahora sólo me queda una duda ¿Cuándo es el siguiente viaje?

Fernando Ibañez.

Fecha: 16/09/2025

COMIDA DEL G.E.NIPHARGUS

Como ya es tradición, y sin perder la costumbre, volvimos a reunirnos en la Campa de Hoz de Arriba. Este año, la fecha elegida fue el domingo 14 de septiembre, aunque algunos no se conformaron con un solo día y aprovecharon el fin de semana al completo, acampando desde el viernes.

El sábado arrancó movidito. Mientras unos se dedicaban a balizar la cueva de Covanegra, otros trabajaban realizando tareas en Ivanov.

Por la noche, la cena fue un espectáculo: todo tipo de comidas deliciosas, bebidas misteriosas, risas sin freno y, cómo no, el altavoz de Follonero, que nos mantuvo en marcha hasta altas horas. Algunos acabaron bailando solos, otros contando historias exageradas... y algún que otro se perdió entre las tiendas (no sabemos si por el vino o por su sentido de la orientación).

El domingo amaneció lento para los valientes que sobrevivieron a la noche anterior. Entre bostezos, café y algún que otro “no puedo ni con mi mochila”, empezaron a llegar más participantes. Algunos aprovecharon para llevar a los más pequeños a Vacas y mostrarles los secretos de las cuevas, con ojos brillantes y caritas de asombro.

Este año, la sequía y los incendios campando a sus anchas nos obligaron a ser sensatos: nada de fuego, quemadores ni paellas gigantes. Pero tranquilos, no faltó de nada en la mesa: ensaladilla rusa, tortillas de patata, empanadas y picoteos varios, todo acompañado de buen vino y cervezas bien fresquitas.



El sol decidió unirse a la fiesta y nos regaló un día perfecto: comida al aire libre, siestas improvisadas y carreras sin fin para los pequeños torbellinos que no paraban ni un segundo. Entre risas, juegos, buenas conversaciones y excursiones improvisadas el día pasó sin darnos cuenta.

Cuando la tarde empezó a caer, fue hora de recoger el campamento. Entre abrazos, y promesas de repetir, nos despedimos con el corazón lleno de alegría y la certeza de que, aunque la comida no tuviera paella humeante, la esencia del Día del Gen estaba intacta: buena compañía, risas infinitas, recuerdos y anécdotas compartidas y cada uno regresó a su casa pensando en lo increíble que es juntarse con amigos.

¡El año que viene, más y mejor!



Fecha: **09/10/2025**

REUNIÓN ORGANIZACIÓN EXPLORACIÓN/TOPOGRAFÍA TRIFÓN-IVANOV

Al generarse ganas por retomar la exploración en el Trifón. Se organizó una reunión para conocer el estado de la topografía en el Trifón.

Bruno fue indicando las necesidades para empezar a hacer los trabajos. Calibración de disto, metodología de trabajo, asignación de la numeración, zonas por revisar.

Se propuso la idea de unificar la información en un Drive y que el administrador fuese asignando permisos a las carpetas correspondientes para organizar la manera de trabajar.

También se indicó que sería interesante tener un listado con tareas a ir realizando por prioridad.

Tras hablar de diferentes formas de hacer, se planteó una salida para unificar criterios a nivel de utilización del Disto y también que hacía falta una charla o formación de topografía, para los más

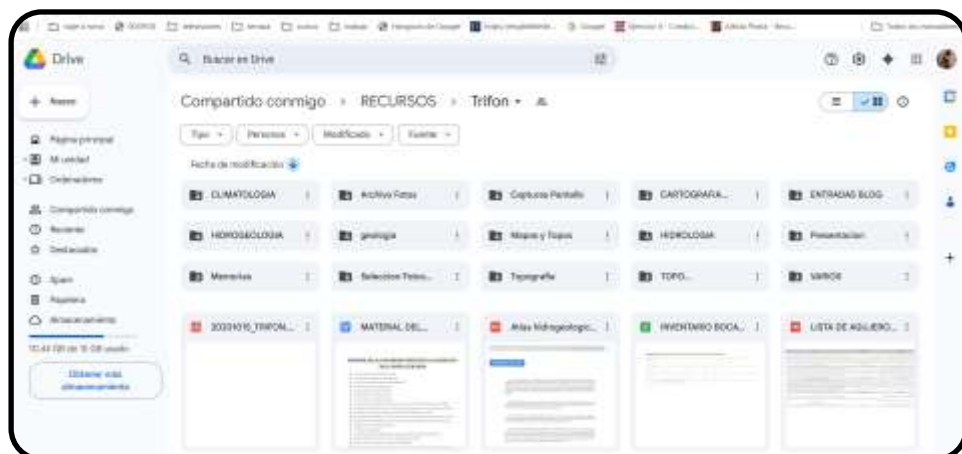
!! *REUNIÓN ORGANIZACIÓN EXPLORACIÓN/TOPOGRAFÍA TRIFÓN-IVANOV* !!

- Fecha: **JUEVES - 09/10/2025**
- Lugar: **Chamizo**
- Hora: **A partir de las 20:00**

Participantes:

- Chema
- Bruno
- Rodro
- Mariano
- Jorge
- Cristian
- Óscar
- Fa
- Roberto (Follonero)
- Susi
- Crunchy
- Iván
- Lorenzo
- Mariajo

10:50



Fecha: 22/10/2025

CHARLA TOPOGRAFÍA—LORENZO

Al haberse removido las ganas de empezar a hacer exploración y topografía por la apertura de IVANOV. Lorenzo se ofreció a dar una charla de todo el tema relacionado con la topografía, planos, DATUM, etc..

Siempre desde el punto de vista de cómo se ido avanzando, sin utilizar las nuevas tecnologías. Una charla super interesante, que nos sirvió para tener una visión más completa de cómo hacer el proceso de topografía y cómo se ha ido evolucionando a lo largo de los años.



Cursillistas: Rodrigo, Rosa, Anne, Alva, Aitor y Villar

Fecha: Del 29/03/2025 al 30/03/2025

Actividades: Fin de semana 1º Cursillo Iniciacion . Villaverde-Peñahorada

Participantes: Cursillistas y "Profes"



Buenos días!
Bienvenidos a la familia Niphargus, os presento: Rosa, Anne, Alva, Aitor y Villar.

5 agurrid@s aventurer@s que se han decidido a acompañarnos en esta aventura subterránea.

Por aquí estamos:

Susana (secretaría, se pondrá en contacto con vosotros para el tema de la documentación), Chema y Natalia (presi y tesorera) y monitor@s y colaborador@s que hacen posible la realización del cursillo, muchas gracias compañer@s!!!! 🤝🤝🤝

A l@s nuev@s, espero que os divirtáis, que apreciéis mucho y que os convirtáis en parte del entramado del GEN.

No os quedéis con dudas, preguntad lo que necesitéis que para eso estamos.

Por aquí iremos compartiendo horarios y ubicaciones



13.01







Fecha: Del 05/04/2025 al 06/04/2025

Actividades: Fin de semana 2º Cursillo Iniciación . Asón

Participantes: Cursillistas y "Profes"








Fecha: Del 12/04/2025 al 13/04/2025

Actividades: Fin de semana 3º Cursillo Iniciación . Hoz de Arreba









Curso de Iniciación a la Espeleología – Por Rodrigo

El curso comenzó temprano, en el punto habitual detrás de los bomberos de Burgos. Allí ya estaban Alba y Rosa, charlando con esa facilidad que tienen para conectar con cualquiera, como si se conociesen de toda la vida. También estaba Bruno, con su caravana y su intensidad habitual, preparado para llevarnos a Peñahorada, donde nos esperaba nuestra primera toma de contacto real con las cuerdas.

Al llegar, el ambiente impresionaba: la zona ya la conocía, pero nunca con tantos vehículos que se veían habían pernoctado allí, varias furgos puestas en fila de las que entraban y salían gente variopinta que nos miraba sabiendo lo que nos esperaba y por lo que estábamos pasando, puesto que todos ellos, hace mas o menos tiempo, también pasaron por lo mismo. Al fondo una pared de 20 metros llena de cuerdas que imponía solo con mirarla. Aunque hacía frío, la motivación podía con todo. Tras las presentaciones, Bruno nos repartió las mochilas con el equipo; casco, arnés, equipo de vertical, frontal... para

algunos eso parecía suficiente para formar parte de la nasa, y nos explicó con calma cómo funcionaba cada elemento antes de empezar a practicar.

Tras una charla técnica y con la temperatura sin ninguna intención de darnos tregua tocaba el mundo de empezar con las practicas. Mi primera subida fue con Crunchy, que me guió con muchísima paciencia. Después trabajé con Jorge, que tiene esa mezcla de experiencia, claridad al enseñar y humor que hace que aprendas sin darte cuenta. Más tarde me acompañó Mariajo, con quien su espíritu zen y cercanía ayudaron a que soltara los nervios y empezara a disfrutar realmente del proceso.



A media mañana hicimos una pausa para comer. El GEN tiene sus costumbres, no se hace grupo de la nada, y una de ellas tiene que ver con los huevos de Charly, os aseguro que a esas horas entran con ganas. Y después de un rato de mucha tensión, con sol calentando en la cara, parecía el momento perfecto para ir charlando con todos, conocer a cada uno e ir soltando los nervios del comienzo. Y aunque apetecía que aquel descanso se alargase, Bruno tenía claro que aún nos faltaba mucha base para seguir el resto del curso con garantías. Así que nos recordó para qué habíamos ido y volvimos a subir y bajar por aquella pared llena de cuerdas. En cada subida aparecía un nuevo miembro del GEN dispuesto a acompañarte en las maniobras, tratando de darte un nuevo punto de vista que te ayude a que todas las ideas se asienten en tu cabeza y cojas la soltura que hace falta para que empieces a disfrutarlo.

Un poco más tarde se incorporaron Aitor y su compañero Brais. A pesar de perderse la primera jornada, estos tios eran nivel pro y pronto nos dimos cuenta que estaban a otro nivel en todo el tema de equipos de vertical y aunque no tuviesen mucha experiencia con las cuevas en la pared se desenvolvieron increíblemente bien.

Cuando cayó la noche y dada la cercanía con la ciudad, algunos volvieron a Burgos y otros nos quedamos a pasar la noche en la campa. Para cuando se hizo de noche la temperatura ya estaba por debajo de cero. Todos a la tienda común a compartir tanto la cena compartida, la charla, la compañía, el frío y algo para quitarnos el frío que hicieron que el día terminara con muy buen ambiente. Yo dormí en el coche, bajo un cielo despejado y con el cansancio feliz de una jornada intensa.



El domingo amaneció aún más frío, con ese viento típico de Peñahorada que parece que te busca. Entre las agujetas del día anterior, lo bien que se estaba al sol en lugar de bajo la pared, donde más soplaba, y que en el GEN la charla fluye sola, se nos hizo más tarde de lo previsto para empezar con las prácticas. Bruno, siempre pendiente de todos, nos metió un poco de prisa. Estaba claro que nos estaba preparando para la salida del fin de semana siguiente: la primera cueva del curso, y no podíamos permitirnos llegar sin estar preparados.

El domingo pasó más rápido de lo que queríamos. Había quien tenía que volver a casa con tiempo, y al día siguiente tocaba escuela y rutina para todos. Nos despedimos con ganas, deseando que la semana volara y pudiéramos vernos de nuevo para seguir la aventura.

Segundo Fin de Semana – Cueva de Calaca Crucero

El segundo fin de semana empezó con un almuerzo en Espinosa. Allí nos reunimos de nuevo con varios miembros del GEN y, entre cafés, bocadillos y conversaciones, se creó ese ambiente de emoción mezclada con nervios propios de una salida importante. Muchos del grupo ya conocían bien la cueva, pero es que el plan de cueva – noche donde la Marianti – cueva al día siguiente es difícil de rechazar.

Después del almuerzo pusimos rumbo a la Cueva de Calaca Crucero. Tras varios reagrupamientos con los coches, afrontamos la última subida: esa pista de montaña que, poco a poco, te lleva a prados verdes con vistas increíbles, de esas que te dan paz y te recuerdan por qué te gusta tanto todo esto. El momento de ponerse el buzo y el resto del equipo lo recuerdo con una mezcla de emoción y respeto. Miraba a los veteranos mientras notaba esa bola en el estómago que te avisa de que lo que viene es serio, pero también de que tienes unas ganas tremendas de vivirlo.

El entorno era precioso: montes verdes, aire fresco y un cielo amenazando lluvia, aunque nadie parecía especialmente preocupado. Con las mochilas cargadas de cuerdas y material llegamos a la entrada. El acercamiento final era un paseo rápido, hasta dar con un árbol junto a un agujero en el suelo, de un par de metros de diámetro, cuyo fondo no se veía. Mientras los monitores debatían la mejor forma de montar la cabecera, nosotros aprovechamos para observar y mentalizarnos. Esos minutos de espera no ayudan precisamente a calmar los nervios, pero forman parte de la experiencia y hacen que todo se grabe mejor en la memoria.



Como la cueva permite entrar por un lado y salir por el otro, y en el GEN siempre sobran manos dispuestas a ayudar, se formaron dos grupos. En el mío íbamos Ane, Alba y yo, junto a Bruno, Cris y Óscar. También se unió Esteban, nuestro fotógrafo, autor de la mayoría de los recuerdos gráficos del curso.

La entrada en Calaca exige atención desde el primer paso. Los fraccionamientos llegan pronto y cada maniobra pide calma y concentración. En el silencio de la cueva, con la humedad y la oscuridad envolviéndolo todo, las sensaciones se intensifican. Cada avance es una mezcla de técnica, cuidado y descubrimiento, siempre guiados por los monitores y el apoyo constante entre compañeros.

El recorrido es espectacular: formaciones, pasos variados, algún punto más estrecho y, sobre todo, rincones que te dejan mirando alrededor con auténtico asombro. Ahí entiendes de verdad qué es la espeleología y por qué engancha tanto. Con las explicaciones de Bruno, que vive esto con una pasión contagiosa, fuimos avanzando hasta llegar al punto donde estaba el otro grupo. Nos reunimos todos para comer en una zona alta, justo encima del curso antiguo del río. Encendimos unos hornillos, compartimos bebida caliente, algo de picar y un rato de charlas sobre formaciones, anécdotas y curiosidades. Mención especial para Brais, capaz de echarse una siesta de diez minutos apoyado entre las rocas. Ole tú.

Después continuamos hasta la salida, distinta a la de entrada. Fuera el día estaba nublado, pero con una temperatura agradable. Al fondo se veía el Cantábrico, y Jorge nos explicó que la población que se divisaba era Laredo. Impresiona meterte en una cueva en mitad de una montaña y salir por la otra punta con esas vistas.

Desde allí, la mayoría puso rumbo al albergue de la Marianti. En mi caso tocaba regresar a casa, así que de esa noche solo me han llegado comentarios y fotos... pero por lo visto, no faltaron historias.



Tercer fin de semana Covagrande- Espeleopaseo

Entre una cosa y otra, la semana pasó volando y, cuando nos quisimos dar cuenta, estábamos almorzando todos juntos de nuevo, aquel último sábado, en el bar de Cilleruelo. Otra vez se apuntaron unos cuantos del GEN, porque la cueva de Covagrande es de esas que tienen nombre propio por mérito. Nosotros, los cursillistas, ya íbamos avisados: nos esperaba un volado de unos cuarenta metros.

Tras el almuerzo y la reorganización general, dejamos los coches junto al camino y empezamos una caminata de unos cuarenta minutos. Era un día gris pero agradable, y la zona norte de la provincia nos regalaba unas vistas espectaculares. Al llegar, ya estaban Fer y Juanchu terminando de montar las dos líneas de descenso, y nos los encontramos mientras subíamos.

Los nervios al prepararte para bajar son inevitables, pero desaparecen en cuanto te ves ahí, descendiendo, y cometes el error de mirar hacia abajo. Las vistas, con la luz del sol colándose entre las paredes de roca oscura y esos helechos verdes, parecían sacadas de una película. Cuando el vértigo te da un respiro, empiezas a disfrutar de la experiencia más impresionante del cursillo. Es majestuosa, y al final el descenso se hace hasta corto.

Una vez abajo, con los dos pies en tierra firme, aún se saborea más el lugar y la luz que entra desde arriba. Recuerdo pensar lo increíblemente afortunado que era por poder vivir algo así, y todas las casualidades que tuvieron que darse para que yo estuviera allí, en ese momento. El único “pero” era saber que, tarde o temprano, tocaba subir por esos cuarenta metros que nos esperaban a la salida.

El recorrido por la cueva no se queda atrás respecto a la entrada: formaciones espectaculares, espacios enormes, pasos estrechos y hasta una sala llena de figuritas de barro que la gente ha ido haciendo mientras espera para rappelar unos metros dentro de la propia cueva. Tiene un poco de todo y todo merece la pena.



Si alguien que nunca ha estado en una cueva lee esto alguna vez, de verdad: intenta, al menos una vez en la vida, visitar Covagrande. Me lo agradecerás siempre.

La salida fue mejor de lo esperado. La subida es dura, sí, pero mucho menos de lo que imaginas. Las horas en la cueva se pasan volando y, cuando quisimos darnos cuenta, ya estábamos bajando de nuevo hacia los coches para cambiarnos y poner rumbo a la segunda sede del GEN: la campa de Hoz.

Allí sí que nos quedamos todos a dormir. Los cursillistas nos repartimos entre coches, alguna caravana que nos ofrecieron y, los más valientes(Brais y Aitor), al raso, solo con una lona atada entre dos coches. Saber que esos dos se están preparando así para ayudar a quien sea cuando haga falta hace que los mires con auténtica admiración. La temperatura era baja, pero además llovió toda la noche. Con solo una lona por encima, dos sacos y otra lona debajo, acabaron despertando dentro de un charco... pero estos



tíos están hechos de otra pasta y durmieron tan bien como si hubieran estado en la mejor cama de agua de Las Vegas.

Antes de dormir, nos reunimos en la tienda del grupo para compartir de todo: comida, bebida, historias... Éramos unos veinte o veinticinco disfrutando de una noche llena de risas y anécdotas.

Y aquí viene un momento especial del cursillo. Durante todo el tiempo nos habían avisa-



do: solo los más hábiles, valientes y preparados alcanzarían el momento cumbre del curso... la **Porlación**. Esa palabra la escuchamos cientos de veces. Esa noche nos anunciaron que iríamos pasando de uno en uno para ser "porlados". Mi psicólogo me ha pedido que no hable del tema porque luego duermo regular, pero os aseguro que fue uno de los momentos del cursillo. ¡Gracias a todos los que lo hicisteis posible!

Entre bromas, historias y la Porlación, la noche se nos fue sin darnos cuenta. El domingo amaneció lluvioso, y tocaba afrontar el último día del cursillo con sensaciones encontradas: por un lado ya sentíamos que formábamos parte del GEN; por otro, asumíamos que se acababa esa emoción de esperar toda la semana a ver qué tocaba el finde.

Como el día estaba pasado por agua y se barajaron

varias opciones, al final se decidió hacer un espeleopaseo. Y allá que fuimos todos, uno detrás de otro, mientras Bruno —con su pasión infinita por todo lo que enseña— nos explicaba cómo observar el terreno, cómo entender lo que el tiempo ha ido formando y cualquier otro detalle que se le ocurría, haciendo el paseo mucho más interesante.

Entramos en Vacas, una cueva perfecta para un paseo sencillo, aunque con barro suficiente como para garantizar diversión. Tras recorrer un buen tramo, la gran Mariajo, con la ayuda de Sil, que hizo de víctima con una entrega total, nos dio unas nociones básicas de primeros auxilios en entorno subterráneo. Fue un rato muy útil, lleno de información que ojalá nunca tengamos que aplicar, pero que se agradece saber.

Después de eso volvimos a la campa. El cursillo llegaba a su fin, lamentablemente. Tres fines de semana intensos que, al final, te cambian la vida.



Actividades: **Cursos de perfeccionamiento I y II de la Escuela de Espeleología de la Federación de Castilla y León.**

RESUMEN DE ACTIVIDAD:

Desde la escuela de la Federación, este año cambiaron el modelo de los cursos, intentando facilitar el acceso a los mismos, evitando tener que ocupar 4 fines de semana. La solicitud este año por parte del grupo ha sido baja y cómo suele ser habitual que somos el grupo que más participamos en los cursos, por lo que finalmente no se han realizado.

Esperamos que el año que viene puedan realizarse porque son importantes para mejorar en conocimiento y también para interrelación entre grupos de Castilla y León.



Inscripción cursos de perfeccionamiento I y II

Formulario para la inscripción de los cursos de la escuela de espeleología de Castilla y León. El formato será modular, y podrá pagar los módulos todos juntos o por separado. Para obtener el certificado de promoción del curso se deberá haber cursado todos los módulos en un periodo de 2 años. Para realizar perfeccionamiento 2 se deberá haber promocionado al 1. Para perfeccionamiento 1 se deberá tener experiencia acreditada o haber realizado un curso de iniciación.

Los módulos serán los siguientes:

- **24 y 25 de mayo de 2025:** Módulo de Representación, Topografía y Cartografía (Cifruelo de Bezana, Burgos)
- **21 y 22 de junio:** Módulo de Geología y Biología Espeleológica (Barrio de Santa María, Palencia)
- **20 y 21 de julio, 28 de septiembre:** Módulo de Técnicas de Progresión e Instalación (Barrio de Santa María, Palencia)
- **18 y 19 de octubre:** Módulo de Autosocorro en espeleología (La Rosa, Palencia)
- **8 y 9 de noviembre:** Módulo de Barrancos, Travesías y Técnicas Especiales de Progresión (Barrio de Santa María, Palencia)

Precios:

- Todos los módulos completos: **360 €**
- Módulos por separado: **75 € cada uno**

La cuenta bancaria a realizar el ingreso es: ES39 0182 1923 1900 1150 4037

Enviar el justificante de pago al siguiente correo indicando si la inscripción es completa o solo a algún módulo: escuelaespeleocastillayleon@gmail.com
El precio incluye el uso del alojamiento y las instalaciones.

PLAZAS LIMITADAS, por riguroso orden de inscripción

Se matriculará a cada módulo por separado la inscripción se cerrará una semana antes.

ESCUELA DE ESPELEOLOGÍA DE CASTILLA Y LEÓN
ACUÑA DE CAMPO 21 Y 22 DE JUNIO

Módulo de Geología Y BIOLOGÍA ESPELEOLÓGICA

INFO E INSCRIPCIONES:
www.fedespeleocyl.com 672 762035 (Jorge)

Curso de Perfeccionamiento 1 y 2

Módulo 1: representación
Nivel 1: Cartografía y localización
Nivel 2: Topografía espeleológica

Cifruelo de Bezana (Burgos)
24 y 25 de mayo 2025

Información e inscripciones:
escuelaespeleocyl@gmail.com
#EscuelaEspeleocyl
@EscuelaEspeleocyl

Organiza: Colabora:

Fecha: **Del 01/08/2025 al 10/08/2025**

Localidad: **Masera (Región de Piamonte)**

Actividades: **Encuentro de Barrancos Internacional (RIC Italia 2025)**

Participantes: **Cristian, Crispy, Lorena, Mariajo, Juantxo, Iván, Óscar, Angela, Esteban, Farolo, Camara, Victor.**

RESUMEN:

Viernes 01/08/25

El RIC empezaba oficialmente esa tarde, pero nosotros ya fuimos abriendo boca unas horas antes haciendo el barranco de **Isorno**, un barranco espectacular con el que empezar las vacaciones. Está situado a escasos 5 km de nuestro campamento base en Masera (a 10 minutos de Domodossola), además de hacerse con combinación de coches. El coche de la cabecera lo dejamos en el pueblo de Altgoggio di Montecreste, un pueblo típico alpino muy bonito y cuidado. Cuando llegamos al parking estaba el helicóptero, lo cual nos sorprendió, pero luego ya vimos que es un medio de transporte habitual en la zona. La aproximación es corta y cuesta abajo, por un bosque que nos ofrecía una buena sombra para ese caluroso día, un último destrepe por unas cuerdas y ya estamos en el cauce del río, un cauce muy excavado con un caudal fácil para su descenso en estos momentos pero que en deshielo tiene que dar miedo solo asomarse.

Empezamos el barranco con un rapel con desviador para evitar un posible movimiento de agua, pero que con ese caudal no dio problemas, después llegamos a uno de los rapeles más bonitos de este viaje, se realiza por el medio de una cascada entrando en volado y atravesando la cortina y acabando en una bóveda espectacular, también tenía algún movimiento y para salir tenías que apuntar bien, después tres rapeles más consecutivos con algún

pasamanos, todos saltables pero no para el primer día (de 15 a 23 m) y salimos a una presa de agua turquesa que nos tocó trepar para salir. ¡Un éxito de barranco para ser el inicio!

Después comimos algo y nos fuimos a oficializar la entrada al evento haciendo el check-in y recibiendo la camiseta del evento y una toalla.



Sábado 02/08/25

Primer día oficial del RIC y nos dirigimos a el barranco de **Val Bianca**, otro espectáculo de barranco con dos partes muy diferenciadas, la primera con toboganes, saltos y tirolinas y una segunda con una vertical de casi 100 m fraccionada en 3.

Como se nos dio bien y algunos queríamos más, fuimos al **Mondelli**, un barranco cercano que tiene

varias partes e hicimos la parte 2 de 3.

Se aparca en el pueblo de Mondelli a los pies del Monte Rosa donde veíamos algún resto de nieve por las cumbres y luego la

sentimos en el frío del agua, el pueblo es precioso y muy peculiar, entero peatonal con calles estrechas y gente muy amable. En un salto casi tenemos un percance pero quedó en un video gracioso nada más, salimos de nuevo al pueblo de Mondelli y volvemos al campamento base para preparar el siguiente día.

El grupo que no fue al Mondelli, (Óscar, Mariajo, Ángela y Esteban), hizo nuevamente la primera parte del **Val Bianca** para disfrutar del parque acuático de atracciones entre toboganes, saltos y una tirolina final muy divertida. Las empresas de turismo suelen hacer la primera parte del barranco porque es muy completo, divertido y accesible en poca distancia.



Domingo 03/08/25

Hoy toca el **Variola**, barranco largo pero muy completo, paralelo al **Rasiga** y de entorno parecido, una aproximación larga en la que pasamos varios pueblos sin acceso motorizado pero con uso habitual, el barranco se va encajonando y vamos bajando entre rapeles, algún tobogán poco ortodoxo y saltos a las pozas turquesas de agua fría. Una vez llegados a una presa



abandonamos el cauce y volvemos a las furgos para ir al campo base a juntarnos todos.

El otro grupo, conformado por Crispy, Juantxo, Mariajo, Óscar, Angela y Esteban, hizo el barranco Río Antoliva que tiene una aproximación larga 45 minutos y todo cuesta arriba. Con un paisaje

precioso llegamos al inicio del barranco, y rapel tras rapel fuimos disfrutando el barranco. Al llegar a Masera nos planteamos hacer una ferrata después de comer, pero finalmente solo nos echamos una buena siesta y al despertar jugamos unos Rummy.



Lunes 04/08/25:

Está mañana me toca irme a Milán a recoger al último participante de la excursión, Victor que por temas laborales no puede llegar antes, la recogida es sincronizada con su llegada y a las 13:00 ya estamos cambiados para entrar a repetir el val Bianca superior para que Victor entre en calor y nosotros aprovechemos el día con un descenso tan lúdico. Después nos vamos al campo base a juntarnos con el resto del equipo y ver que tal sus actividades.

El grupo formado por Crispy, Lorena, Camara,

Mariajo, Juanxo, Óscar, Cristian, Angela y Esteban hizo el barranco **Riale del Ponte**. El barranco requiere combinación de coches, no es muy acuático, pero tiene algunos saltos bonitos y un tobogán, con unos 26 rápeles. El final del barranco termina en un viejo puente que

regala unas hermosas vistas del valle. Luego del viejo puente hay dos magníficas cascadas con profundas pozas. Al final, la gran poza, muy popular entre los lugareños. Luego del barranco decidimos ir a comer pizza a Domodossola donde encontramos la pizzería AliBi by Urban con una decoración moderna que incluía estatuas de animales y un dinosaurio de 3 metros. Comimos hasta el hartazgo, en especial Crispy y Óscar que pidieron "por las dudas" una cotoletta estilo cacho-





Martes 05/08/25

Teniendo más de 20 barrancos disponibles, elegimos uno fuera del encuentro, a poca distancia pero ya en Suiza, y menudo acierto, el barranco **Gondo**, un barranco de piedra marmoleada entero muy bien formado y en un entorno único. Para el barranco se hace la aproximación con dos vehículos, pocos km pero mucho desnivel. Nos cambiamos y vamos al lío. El barranco tiene poco caudal y nos deja recrearnos en sus rapeles excavados toboganes y algún salto pese a estar muchas pozas colmatadas de arena. También un rapel por el activo en curva en el que ayudamos a recuperar la cuerda a los del traje SEC, y una última vertical abierta sobre una roca con unas curvas fuera de lo normal.

Por la tarde fuimos a hacer el barranco del **Isorno** de nuevo con gente que no fue en la anterior. Ahora además conociéndolo hubo algún salto y tobogán extra.

El otro grupo (Juan txo, Mariajo, Óscar, Angy y Pulga) hicimos el barranco del Rio Teu/Crot y en total nos llevó 9 horas, con una aproximación de casi 2 horas que nos dejó exhaustos.

Entre rapeles, saltos y buenas vistas terminamos después de 6 horas y con muchísimo hambre nos dirigimos al campo base a prepararnos una merecida cena. Como estábamos muy cansados pensamos en hacer descanso al día siguiente hasta que Farolo nos propuso ir al Gondo que habían hecho ellos que es cortito y consiguió convencernos a todos.



Miércoles 06/08/25

Como al **Gondo** no fuimos todos hoy repetimos con otro grupo y unos amigos de Pamplona, de nuevo un día muy disfrutón, con saltos toboganes y mejores videos para la posteridad. Al acabar algunos nos fuimos a descansar y otros se unieron a otro grupo que fue al **Segnara** y después alguno al **Val Bianca** para rematar un día muy productivo.

Óscar cuando terminó el barranco sacó su dron para grabar las últimas cascadas.



Jueves 07/08/25

Como ayer no fue un día muy duro, hoy tocaba cansarse algo más y elegimos el barranco de **Ogliana di Quareta**, un barranco más alpino, largo y de aproximación picosa.

El barranco está a 5 min en coche del campamento base, pero no fuimos los primeros en llegar, una aproximación larga y con mucho desnivel nos dejó ya con ganas de ir al agua justo antes de

unos amigos brasileños, algo de tráfico pillamos, pero al hacer buen día, al sol se esperaba bien. Fue bastante técnico, con pasamanos de varios puntos y de difícil pro-



gresión, rapeles por grietas y algún destrepe algo comprometido, tampoco nada difícil para unos Niphargus.

7 de agosto ¡cumple de juantxo! Mariajo había comprado una tarta de pistacho casera y cuando estuvimos todos levantados para desayunar la sacaron de sorpresa.



Después Óscar, Mariajo, Victor, Angy y Esteban fuimos a hacer el barranco del río Segnara, un barranco cortito de dos horas, de cauce ancho, con hermosas paredes y pozas enormes. Como algunos teníamos hambre al finalizar fuimos a un bar de un pueblo cercano donde nos pedimos una focaccia y el dueño nos animó con el acordeón tocando canciones españolas. Y por recomendación de la una señora que estaba en el bar aprovechamos y fuimos hasta Macugnaga para ver las vistas del Monte Rosa 4.600 mts. Óscar aprovechó para volar un poco su dron.



Ese día tocó comida típica de valle: “Pacsta e Bajan”, una pasta con verduras rica, pero sin mucha gracia que todos comimos y ninguno repitió, el postre también local, una panacota mejoró algo el festín, pero luego todos algo recenamos en las furgos.



Viernes 08/08/25: hoy nos dirigimos al **Mondelli** para hacer la parte media e inferior ya que algunos solo hicimos la intermedia y nos recomendaron la inferior también.

Un barranco con aguas muy frías y en el que encontramos mucho tráfico, menos mal que el día fue bueno y no pasamos muchas penurias, el barranco muy vertical con mucha continuidad y rapeles muy estéticos donde para remate final hicimos un rapel guiado a 40 m del suelo para salir del barranco. Otro éxito de actividad y al campamento base a reponer fuerzas que mañana se acaba esto.

Sábado 09/08/25: Último día del RIC y para acabar elegimos el barranco **Antolina** con su rapel final de 60 m final. Otro barranco para no variar, destrepes por canales de agua excavados, toboganes, y rápeles muy revirados, nos dejan un muy buen sabor de boca de esta zona de Italia en la que seguro volveremos a por más.

Para finalizar el evento tenemos la cena que se realiza en un pueblo cercano, la cena no estaba mal, con un risotto y ternera guisada más unos entrantes, pero las cantidades y los tiempos fatal, otro día que recenamos en las furgos, pero encima a precio de estrella Michelin.

Aun así acabamos contentos con un buen sabor de boca, un encuentro en general bien organizado y nosotros mejor gestionado aún nuestro grupo, con muchos barrancos realizados y pocos magullados en el camino.

10-8-25: Día de recoger y cada uno emprender su rumbo, unos se quedan una temporada larga por Italia, otros vamos a Ticino (Suiza) a seguir de barrancos y otros ya emprenden la vuelta para Burgos poco a poco.







Fecha: **Del 10/08/2025 al 14/08/2025**

Localidad: **Ticino (Suiza)**

Actividades: **Barrancos**

Participantes: **Lorena, Ivan, Fa, Camara y Victor**

RESUMEN:

10-8-25

El mismo día que nos despedimos del Ric vamos directos a ticino y como llegamos con ganas y tiempo nos metemos al pontirone inferior, para ir viendo lo que nos espera, se empieza con un rapel de 20 para seguido uno de 42 m sobre un bloque empotrado del tamaño de un edificio, un rapel impresionante. Después se encajona y tras varios saltos acabas mucho antes de lo que te gustaría, barranco bueno bonito y barato. Empezamos muy bien y no hemos casi empezado.

11-8-25:

LODRINO, este barranco va en mayúsculas al ser



uno de los mas conocidos de europa, barranco de una belleza excepcional, con una roca única y unas formas incomparables, hicimos solo la parte la inferior, con un poco de trafico pero sin mucha espera mas que en un rapel. El caudal iba perfecto para ser nuestra primera vez y salimos todos alucinados.

Al salir comer un poco buscar un sitio para dormir y a preparar la aventura del día siguiente.

12-8-25

Crestiano integral. Hoy también toca aventura grande, vamos a subir en helicóptero a hacer un barranco, para la mayoría primera experiencia en pájaros de hierro. A primera hora estamos listos en el aeródromo para coger el helicóptero, salimos en dos tandas ya que somos 7, al juntarnos a unos amigos de valencia. El vuelo apenas dura un par de minutos, pero nos quitamos de mas de 3 h de aproximación, que luego nos harán falta esas fuerzas para afrontar las 9h de barranco que nos esperan. Un barranco lleno de saltos rapeles enormes y toboganes suicidas, otro barranco épico, de los que tendremos que volver.

13-8-25

Ultimo día en Ticino antes de emprender la larga vuelta a casa, para acabar otro de las 3B, el Iragna. Además nos juntamos un gran grupo para divertirnos mas. Nosotros entramos solo a la parte inferior, por un rapel de 40m y después todo saltos y toboganes hasta acabar en unas piscinas naturales con mas saltos y toboganes, no podíamos acabar mejor nuestro viaje a los Alpes.



Fecha: **Del 27/09/2025 al 19/10/2025**

Localidad: **Marrueco**

Actividades: **NIPHARGUS POR EL MUNDO: MARRUECOS**

Participantes: **Juan, Lola, Marimar y Charly.**

RESUMEN:



El sábado veintisiete de septiembre, Charly, Marimar, Lola y yo, dos furgonetas, un cargamento considerable de cervezas y vino, algo de comida para sobrevivir unos días, y poco equipaje para movernos por allí, excepto todo lo relacionado con la montaña; nos juntamos en Mérida, nuestro punto de encuentro. Teníamos la duda de si cruzar la frontera ese mismo sábado por la noche, o a la mañana siguiente; pero a nuestra llegada a Algeciras, la salida del ferry y la facilidad y rapidez para sacar los billetes, provocó que sin ni siquiera hablarlo, nos encontrásemos cruzando el estrecho, hacia Tánger Med, esa misma noche.

Podría escribir una crónica larguísima, después de vivir muchas experiencias intensas durante estas tres semanas, pero lo voy a resumir lo máximo posible, estructurándolo por capítulos. Dejo las actividades para el final, para que cuando sean imaginadas, sea mucho más fácil adornarlas en su contexto real. Prometo que lo he releído todo, intentando acortarlo lo más posible, pero no he sido capaz.

LA FRONTERA:

Momento del viaje más desagradable y del cual no contaría nada, si no fuera porque lo mismo le puede interesar a alguien. La entrada a Marruecos, de las dos veces que lo hemos hecho con los Renault 4, y las otras dos con las furgonetas, esta vez ha sido la peor. Pierdes muchísimo tiempo y la policía parece disfrutar haciéndote pasar un mal rato. Primero te escanean los vehículos con una máquina infernal para ver si llevas algún ser vivo escondido dentro, y después toca la revisión de equipaje. Esta última parte fue desesperante. No nos entendíamos nada y nos obligó a vaciar y esparcir completamente todas las bolsas y mochilas por el asfalto. Lo palpó y nos preguntó sobre casi todo. Llegó incluso a oler, como si fuesen cigarros puros, los támpax de Lola. A final todo fue muy bien, ya que ignoraron por

completo lo que más miedo nos daba: la impresionante cantidad de alcohol que llevábamos y mi seguro obligatorio de frontera para poder circular y que no tenía muy claro si estaba operativo.



En cambio, cruzando hacia España, lo único idéntico es el escáner del vehículo; pero no pasas ningún mal rato y sólo es cuestión de tiempo. Ahí nos dimos cuenta de lo duros que son los policías españoles con los marroquíes que cruzan hacia España, y entendimos un poco más el por qué disfrutaban tanto haciéndonos pasar ese mal rato a nosotros.

FURGONETAS y EQUIPAMIENTO:

Permitidme que me extienda un poco en este tema de infraestructura de viaje, ya que para algunos de nosotros fue motivo de un estrés muy intenso y constante, y que duró las tres semanas. Charly y Marimar llevaban su nueva furgoneta, más grande y amplia que la anterior y camperizada por él mismo.



Con respecto a los viajes anteriores, sus mejoras eran considerables: tracción a las cuatro ruedas, ducha, baño y mucho más espacio, sobre todo en altura y maletero. El único miedo con ella era que desconociáramos sus capacidades y rendimiento, ya que no había sido probada en un viaje de semejantes características; pero fue infundado, ya que no dio ni un

solo problema. Respondió a la perfección en todas las circunstancias a las que se fue enfrentando, exceptuando la colocación de la mesa para cenar, que requería un gran esfuerzo mental.

Lola y yo, llevábamos nuestra California de siempre, ya probada en un viaje exactamente igual a este, pero once años antes, por lo que la única

duda era, si la vejez la afectaría en algo o no. Y la afectó... Vaya si la afectó. Teníamos la tranquilidad de saber que el RACE me había dicho que nos recogerían en cualquier lugar del mundo si me quedaba tirado. ¿Debíamos creérselo?

Llevábamos walkie-talkies para estar comunicados en todo momento. Los mapas de carreteras en papel que llevábamos eran antiguos y ya no reflejaban la realidad; pero lo compensábamos con el Google Maps y otro mapa topográfico y de carreteras, que servía también como GPS, llamado OsmAnd. Este último, descargado localmente, no necesitaba cobertura para poder ser utilizado. Llevábamos datos ilimitados gracias a una eSIM preparada desde España que se activaría en el momento de cruzar la frontera, por lo que siempre que estuviéramos juntos, tendríamos WIFI. La itinerancia normal no era una opción, ya que resultaba carísimo.



Tuvimos muchos momentos muy estresantes en caminos casi intransitables, aparentemente solo aptos para todoterrenos, pero ambas furgonetas respondieron a la perfección. Voy a contar como ejemplo, la aproximación a nuestra segunda actividad programada, el Jbel Sirwa. Google Maps estaba descartado puesto que no tenía esos caminos, por lo que usamos OsmAnd como única opción. En la primera ruta que



nos aconsejó, ya que llegábamos en sentido contrario a lo que está escrito en los libros, nuestro avance se truncó bruscamente cuando ya estábamos muy cerca, porque había una acequia forrada de hormigón, con tanta altura, que no podíamos cruzarlo con las furgonetas sin arriesgarnos a quedar encallados como un balancín. En la segunda, también ya muy cerca, casi enfrente de la acequia anterior, pero por el otro lado, el río había barrido el camino en alguna riada y no se podía pasar.

Si queríamos continuar teníamos que atravesar el río por su derecha, pero era muy pedregoso y nos obligaba a subir por una rampa tan vertical que daba miedo sólo pensarlo. Perdimos mucho tiempo con el pico y la pala, sacando piedras gordas y rellenando agujeros, para allanar el río y la rampa. Me ofrecí a pasar primero.

Arranqué el motor y metí primera. Obser-

vé fijamente la rampa que tenía enfrente, y a Charly en el medio del río con el pico al hombro y cara de circunstancias. Justo antes de apretar el acelerador y soltar el embrague, miles de imágenes del desastre pasaron por mi mente, sabiendo que el RACE jamás podría sacar nuestras furgonetas volcadas allí. Así que paré el motor, me bajé, y propuse a Charly, que quizá deberíamos reconsiderarlo y buscar otra ruta. Todos estuvimos de acuerdo, al instante. Fue la mejor decisión de todas las que tomamos en este viaje, ya que nos permitió continuarlo. Al final, nos alejamos del desvío que habíamos tenido tan cerca dos veces, para tomar la tercera ruta que nos indicó OsmAnd, y que resultó ser la escrita en los libros, y pudimos llegar al inicio de nuestra primera ascensión sin novedad.

Además del estrés y tensión de los caminos, cuando íbamos por carreteras, que a veces tenían tantos baches que era casi peor, la tensión la provocaban los demás conductores. Allí las normas de tráfico solo son orientativas y todo el mundo hace lo que le da la gana. Cruzarse con un vehículo en esas carreteras, era siempre igual: o le echabas 'un par', y obligabas al otro vehículo a salirse al arcén; o te salías tú directamente. Esto último era lo que sucedía casi siempre porque era lo mejor para nuestra salud mental.

El problema que tuvo nuestra Volkswagen fue debido a tantas horas por caminos. Conducir en primera y a ratos segunda, sumergidos en densas de polvo, subiendo, bajando, y ladeándonos sobre tantos precipicios; provocó que se encendiese bruscamente la luz amarilla de



avería del filtro de partículas diésel. El manual de instrucciones decía que sólo teníamos que meter cuarta, e ir a dos mil quinientas revoluciones durante quince minutos, y la temperatura quemaría la obstrucción del filtro. Pero eso allí era imposible de realizar, por lo que intenté ir a muchas revoluciones, aunque fuera en primera y segunda. No sirvió de nada, y al día siguiente se encendieron dos luces más, un muelle parpadeante y el famoso motorcito, junto con el temido mensaje de

“Avería Motor. Taller”. Esto significó que la centralita puso al motor en modo de emergencia para evitar más daños, y su efecto fue: pérdida de potencia. Tomamos la decisión de continuar como si no pasara nada, porque buscar una Volkswagen habría tumbado nuestro viaje, por lo menos, el de la mitad de nosotros. Así que fuimos con el salpicadero lleno de lucecitas amarillas parpadeantes, casi las tres semanas, con un alto nivel de tensión y nervios. Por lo menos, Marruecos es un país donde circular despacio no supone ningún problema, ya que es la única forma de hacerlo. Lo más incómodo era cuando progresábamos por fuertes subidas, que teníamos que desactivar el aire acondicionado en semejante bochorno.

RUTINA DIARIA:

Durante el viaje, sólo tuvimos dos tipos de rutina. Los días que teníamos actividad, y el resto. Los primeros, era muy sencillo. Nos despertábamos a las cuatro

de la mañana, tomábamos un rápido y escueto desayuno, que en nuestro caso consistía en un simple café solo y, después de comprobar que no se nos había olvidado coger nada en los preparativos de la tarde/noche anterior, echábamos a andar con el frontal a las cinco de la mañana rumbo a la cumbre. De esta manera, cuando el calor era muy intenso, lo normal era que ya estuviéramos terminando, y nos quedaba una parte del día, que funcionaba como transición entre las dos modalidades. Recoger mochila, colocar cosas, a veces ducha, cerveza de celebración de ‘objetivo cumplido’, y vuelta a la normalidad.

Los días sin actividad, la rutina se repetía, día tras día, sin demasiadas diferencias. Nos despertábamos entre las siete y media y las nueve, dependiendo de cómo terminábamos el día anterior. Desayunábamos fuerte, ya que no sabíamos cuándo, y sobre todo ‘dónde’ y ‘cómo’, volveríamos a comer. Y nos poníamos a circular hacia el siguiente objetivo, observándolo todo a nuestro paso y haciendo miles de fotos. Si aparecía un mercadillo, casi siempre parábamos, y comprábamos algo de lo que gastábamos todos los días, como fruta, pan y agua mineral. Algún capricho, o útiles que se necesitaban de manera imprevista, también eran objetivos en nuestros paseos, como un desatascador de desagüe, o una reparación de sandalia rota.



Como estos mercadillos sólo existían un día a la semana en cada pueblo, los vendedores se iban desplazando de unos a otros y a veces ya conocíamos a algunos vendedores.

Cuando era la hora de comer, buscábamos humaredas saliendo de algún sitio, ya que eso indicaba que posiblemente se podía comer, y ya fuera en un mercadillo, o en un pueblo, o en la carretera, parábamos a estudiarlo.

Huíamos de los sitios turísticos, que eran más caros y menos auténticos. Cuanto más cutre, mejor. Independientemente del asco que pudiera dar la mesa y todo lo que nos rodease, la comida normalmente estaba muy buena, ya fueran tajines, brochetas de carne, o pescado. Y lo acompañábamos con agua mineral y un té verde. Si veíamos fuentes, también llenábamos todas las garrafas que llevábamos. No era para beber, pero sí para llenar todos los depósitos de las furgonetas y el potty. En ningún momento nos quedamos sin agua, porque eso no era una opción. Lo mismo que el gasoil. Siempre llenábamos el depósito cuando nos íbamos a adentrar en un camino del que no sabíamos si podríamos salir.

Cuando empezaba a anochecer, intentábamos encontrar algún sitio apartado para tener intimidad, algo que no siempre conseguíamos; sobre todo cuando al día siguiente teníamos actividad.

Allí cenábamos los

cuatro juntos en una u otra furgoneta, planeábamos la ruta del día siguiente, y a dormir, nunca demasiado tarde, aunque hubiéramos tenido fiesta. Y así un día tras otro. Alguna vez hacíamos alguna paradita en mitad de ningún sitio a tomarnos una cerveza y un pisolabis, porque teníamos hambre y no veíamos humo por ningún sitio. Y también a veces parábamos en la carretera a tomar café. Era increíble como habían acondicionado algunos vehículos, con una cafetera impresionante en el maletero, y donde hacían un café buenísimo, a precio europeo, ya que eso era como un lujo por allí.

POBLACIÓN:

Independientemente de lo bonito del país y de la contundencia de las aventuras que quieramos organizar; la forma de ser de los habitantes de Marruecos y nuestra interacción con ellos, desde mi punto de vista es lo más importante del viaje, y lo que marcará si te apetecerá volver pronto de nuevo, o no aparecer por allí jamás.



Para que os hagáis una idea, si reserváis un viaje en una agencia y estáis dos o tres días en algún hotel de cada ciudad turística elegida; os puedo decir que no habréis conocido a la verdadera población marroquí. Solo a la parte de ella dedicada de lleno a ganar dinero con los turistas, que es una de sus principales fuentes de ingresos. No



voy a decir que no se disfrute con ellos, y no se aprenda nada de sus tradiciones; pero cuando estás cara a cara con ellos, intentando entenderte, que es mucho más fácil, porque casi todos hablan francés y algo de español e inglés, la única obsesión de ellos es convencerte de que cenes en algún restaurante, veas alguna fábrica de algo, compres en su tienda, o simplemente les des una limosna. En definitiva, cualquier cosa que les reporte algún beneficio. Algunos llegan a ser tan insoportablemente pesados, que sufres al rechazarlos intentando no ser demasiado maleducado. Con el paso de los años, ha ido disminuyendo esa presión a la que te encuentras sometido, pero aun así tienes que oír constantemente gracietas intentando llevarte a su terreno. Nosotros lo sufrimos en Marrakech y Chefchaouen, que fueron dos paradas a las que nos obligamos. El primero, porque su zoco y su impresionante plaza, sobre todo de noche, Jemaa el-Fna, hay que visitarla siempre. Y el segundo, porque nos apeteció mucho ver uno de los pueblos más bonitos del país y que no conocíamos.

Excepto en esas dos visitas, nosotros sólo buscábamos carreteras, caminos y pueblos, en los que era raro ver algún turista. Los precios de todo, queríamos creer que



era similar a lo que pagaban ellos. Se paraban a ayudarte si te veían mal aparcado en una cuneta. Tanto si les hacías un favor, o te lo hacían ellos a ti, se echaban la mano al corazón, dándote las gracias. Siempre respetaban la noche, cosa que no hacían los burros, que cuando rebuznaba uno, sus amigos le contestaban. Llegamos a estar aparcados durmiendo en el patio de una casa privada, a lo que llamaban camping, y respetaron nuestra intimidad completamente, y cuando les pagamos, ni miraron si les habíamos dado lo correcto.

En la mayor parte del país, la comunicación con la población es imposible, porque sólo hablan árabe o bereber. En nuestro grupo había dos modalidades de intento de comunicación, los que intentaban saludar, ser simpáticos y usar el poco francés que sabíamos; y los que hablábamos en castellano perfecto sin la más mínima intención de que nos entendieran.

La primera modalidad, provocaba que se intentasen integrar con nosotros y tardasen mucho más tiempo en irse; aunque al final nadie se enteraba de nada igualmente. La segunda, desde mi punto de vista era la mejor, porque se cortaba el intento de comunicación antes y desaparecían bastante rápido. Cuando

la conversación era necesaria, pues ya no quedaba otra que hacer todos un esfuerzo, pero esto ocurría sólo en casos muy puntuales.

Voy a contar el momento más tenso a causa de este tema, muy al sur del país, previo a la ascensión al Jbel Amalou n'Mansour. Mientras nos preparábamos para cenar y organizar la mochila del día siguiente, apareció un señor en una vespino y empezó a soltarnos un rollo ininteligible. De todo lo que decía solo entendíamos la palabra 'passport'. Lógicamente, no le íbamos a dar el pasaporte a alguien que no se había identificado. Después de soltarnos un rollo tremendo y sentirse ignorado, hizo una llamada telefónica y se marchó en su vespino. Poco tiempo después, sin que todavía nos hubiéramos relajado, y después de leer que por las zonas del sur es frecuente que las autoridades soliciten los pasaportes a los turistas, volvió a aparecer con un amigo. Este hablaba inglés y entonces conseguimos comunicarnos. Resulta que aquel señor era el comandante de la región. Debía ser algo como un alcalde o algún cargo militar por la zona. Después de saber eso, les enseñamos los pasaportes, los fotografiaron sin tocarlos e hicieron las comprobaciones pertinentes. Les explicamos nuestra ruta del día siguiente y unos planes de futuro, que eran falsos, pero sí lo que a ellos les gustaba oír, como que iríamos al camping de Marrakech. Se despidieron muy simpáticos, y al día siguiente, cuando terminamos la actividad, volvieron y les tuvimos que enseñar las fotos del día. Podría decirse que nos hicimos amigos, y al largarnos de allí definitivamente, nos saludaron al pasar por el pueblo desde un bar, muy efusivamente, con sus chilabas blancas por ser viernes, día festivo de la semana.

Como resumen, tenemos que decir, que la gente es encantadora en general, y si no fuese por el idioma, sería un placer vivir entre ellos mucho tiempo, siempre que respetemos sus costumbres. A nosotros no nos piden que nos comportemos como ellos, por lo que no es difícil convivir.

Y por fin, **las ACTIVIDADES:**

Esta es la excusa que da origen al viaje, ya que sólo con todo lo que he contado hasta ahora, podría ser suficiente para organizarlo, y seguramente será así en el futuro; pero de momento nos faltaría lo más importante: las aventuras. Nuestro rumbo siempre iba de una actividad a la siguiente; por lo que siempre que mirábamos al horizonte, era pensando en lo que nos imaginábamos que nos esperaba.



Este fue el orden de las actividades elegidas en este viaje: Rocas pintadas del Anti Atlas, Jbel Sirwa (3304 m), Jbel Tubkal (4167 m), Jbel Amalou n'Mansour (2712 m), Camino Bereber en Taghia, La Catedral o Roca de Imstrane (1872 m) y la cueva de Friouato. Entre las fotos de esta crónica, adjunto una foto del mapa de carreteras con la ruta del viaje y con estos hitos marcados en él. Todas ellas eran ascensiones a picos de montaña, de diferente dureza, excepto la primera y la última.

Nada más entrar en Marruecos, pusimos rumbo sur, con idea de llegar lo más al sur del viaje del tirón. Concreta-

mente al valle de Tafraoute para visitar las rocas pintadas del Anti Atlas. Era tan largo el camino, que decidimos aprovechar para desviarnos un poco, y hacer la parada obligada de Marrakech antes de llegar a nuestro objetivo. Pero a lo que va-



mos, una vez allí, en un pueblo llamado Aguerd, la caminata hasta las rocas era fácil, por un camino en un paisaje lunar bastante desértico, por el que habríamos podido ir con las furgonetas, y con el mejor suelo que habríamos encontrado en todo el viaje. De hecho, coincidimos allí con un mini autobús con turistas. Esta fue la única vez que no nos despertamos a las cuatro de la mañana, ya que hicimos la ruta según llegamos allí. Era nuestra primera toma de contacto caminando por el país y era corto y fácil. Sobre las rocas pintadas, pues os voy a dar mi opinión. A un belga, se le debió caer un bote de pintura en una roca, le debió parecer muy bonito y se dedicó a vaciar botes de colores en grupitos de rocas. Cada roca completa de un color liso. Eran redondeadas y grandes, tipo la Pedriza en Madrid para que os hagáis una idea los que lo conozcáis; y, visto desde lejos cada grupito, con sus colores variados, podría decirse que no resultaba desagradable a la vista.

Las siguientes actividades eran ascensiones a picos. No me voy a extender en ellas, porque



básicamente siempre es lo mismo. Subir y subir rampas pedregosas durísimas, encontrando los ansiados senderos raras veces. Cuando crees que ya llegas a la cumbre o a algún punto intermedio buscado, nunca lo es, y hay que seguir subiendo porque siempre está detrás, y después, vuelve a pasar lo mismo; y así, después de unos cuantos mo-

mentos de esperanza frustrada, por fin haces cumbre. Y entonces hay que bajar. Y las bajadas son interminables, aunque se avance mucho más rápido, porque te duele todo.

Si tienes suerte y hay sendero, la pendiente hace que cada paso tengas que evitar derrapar y caer por las piedrecillas sueltas que provocan deslizamientos casi imposibles de controlar. Es decir, cada jornada era un día duro de los normales de alta montaña. Pero claro, sus maravillosos sonidos y paisajes, la desconexión total con el mundo y sus problemas, el aislamiento casi lunar tan intenso cuanto más alto subes, y la paz total que te invade cada vez que paras y escuchas y observas a tu alrededor, hace que todo lo anterior sólo sea una anécdota de la que te vas a olvidar en cuando la aventura finaliza. Cuando te sientas un instante en una roca a cuatro mil metros de altitud y observas los picos, crestas, collados y valles tan ariscos, salvajes y silenciosos, todos debajo de ti, y ves las nubes moverse a mucha velocidad; siempre piensas: ¿me está protegiendo?, ¿me va a matar?... Y recuerdas que hay que tenerle un gran respeto y salir de allí cagando leches, porque sabes que no te va a contestar y que la decisión que tome, nunca lo hará pensando en que tú estás allí. Cuando no se sube tan alto, es lo mismo, pero con la diferencia de que, a menor altitud, las condiciones son menos adversas y sabes que tardarás menos tiempo en bajar, lo que da un poco más de tranquilidad. He contado estas sensaciones de esta manera, para que entendáis mejor la decisión que tomamos, después de un gran debate, antes de la ascensión al Tubkal, nuestro gran reto del viaje.

La idea siempre era hacer la ruta completa en el día, por muy duro que fuese. Llevábamos el peso justo a la espalda, dependiendo de lo que tocara ese día, pero nunca era mucho porque hacía buen tiempo, no había nieve en esta época, y no teníamos pensado hacer pasos en los que necesitáramos cuerda; aunque el primer día, en el Jbel Sirwa, la lleváramos

por una trepada final de la que no nos fiábamos, pero que no llegamos a utilizar. Y comida, lo justo como siempre. El agua es lo importante, no puede faltar. En esta primera ascensión nos dimos cuenta del detalle que marcaría la planificación del resto de aventuras. A Lola la habían operado el ligamento cruzado de la rodilla izquierda a finales de Marzo y estábamos empezando Octubre.



No había pasado el tiempo suficiente de recuperación, y menos, de entrenamiento. Lola es dura, habíamos probado y sabíamos que aguantaría semejante palizón; pero claro, no estaba en buena forma, su ritmo de subida era más lento, y el de bajada, en el que normalmente destaca, tampoco iba bien. Esto originó el gran debate, puesto que la siguiente actividad, era la subida al Tubkal, pero no por donde sube el resto de mortales, con guía, una mula que les sube las mochilas y durmiendo en un refugio justo antes de la ascensión final. Era por el otro lado, pasando por el lago Ifni, y por donde no sube casi nadie debido a su longitud y dureza. Dos mil quinientos metros de desnivel acumulado para hacer en una única jornada era impensable para Lola, aunque también lo era que no hiciese cumbre. Así que, entre cerveza y cerveza, decidimos que Charly y Marimar subirían por su cuenta, y Lola y yo, haríamos noche y lo completaríamos en dos jornadas. El peso extra que yo llevaría, los dos sacos para hacer vivac, un power-bank para no quedarnos sin batería en nuestros artilugios electrónicos; y Lola los dos aislantes que pesaban menos. El peso extra de Charly y Marimar, era toda la ropa de abrigo que habían traído. Si tenían algún problema y no podían completarlo en una jornada, pasarían una mala noche, pero podrían abrigarse lo máximo posible. De manera que a las cinco de la mañana echamos a andar los cuatro juntos, pero desde ese momento ya cada uno a su ritmo. El resultado final fue, que ellos se lo hicieron todo en la jornada como estaba previsto, lo cual nunca fue objeto de duda; y nosotros vivimos una aventura de alta montaña impresionante. Nos cruzamos justo cuando estábamos a punto de llegar a la cresta que llevaba hasta la cima, ya a cuatro mil metros de altitud. Ellos con prisa para que no les pillara la noche, y nosotros sabiendo que la cima ya no se nos escapaba. En nuestra corta charla en ese momento, todos teníamos claro que no bajaríamos por la canal peligrosa por la que habíamos subido ambos. Tuvimos que trepar bastante, sin mucha complicación, pero el mínimo fallo sería fatal, y procurando no soltar piedras puesto que no llevábamos casco. Así que ellos bajaron por un sendero vertical, que era la otra opción a aquella trepada, para enlazar rápido con la ruta por donde habíamos subido, pero por debajo de la canal. Y nosotros, después de debatirlo un rato, decidimos bajar por el otro valle que se abría enfrente de nosotros y que llevaba al refugio desde donde subían los turistas; por supuesto, después de hacer una cumbre maravillosa, sin absolutamente nadie a la vista, cosa rara por allí. Dormimos más de diez horas, en un vivac improvisado en el primer punto que oímos agua y ya bastante abajo. A las siete de la mañana siguiente, echamos a andar por otro valle que nos llevaría hacia el nuestro, ya conocido. Cuando llegamos a la furgoneta, nos habíamos hecho, ese segundo día, mil metros de desnivel acumulado, que había que sumar a los dos mil quinientos del día anterior, debido a nuestra decisión de bajar al otro valle. Mereció la pena. Y celebramos juntos el éxito de nuestras misiones respectivas.



No voy a contar el resto de las ascensiones, pero fueron realizadas sin problemas en el tiempo previsto, y manteniendo los dos grupos, ya que era más cómodo para todos. Únicamente contaré, que en el camino Bereber de Taghia, que fue bastante largo y duro,

tuvimos que llevar como equipaje extra, el casco, arnés, cintas y algún mosquetón, porque tiene el llamado paso 'bereber', en el que te tienes que asegurar en plan 'ferrata'. Un paso precioso en medio de una pared, pero sin ninguna complicación.

Y sobre la cueva de Friouato al final, pues no os puedo decir mucho, ya que nos desplazamos hasta allí para nada, porque estaba cerrada desde dos mil dieciséis por un accidente mortal. Aun así,

estuvimos pululando por allí, leyendo todos los carteles y observando la reja que cerraba la entrada. Con ese tiempo ganado y ya rumbo hacia España por el Rif, entre plantaciones inmensas de marihuana, e inundados por su olor

intenso, es cuando aprovechamos para nuestra visita a Chefchaouen primero; y el casco viejo de la inmensa Tetuán, al día siguiente; justo antes de atacar la frontera de nuevo.

Espero que esta crónica, consiga poner en la mente de quien lo lea, sensaciones y vivencias, de la manera que nos gusta vivirlo a nosotros.



Fecha: 14/02/2025

ASAMBLEA ORDINARIA G.E.NIPHARGUS

Participantes: En esta ocasión nos juntamos X Niphargusinos

Se comenzó con la lectura de las actas correspondientes a las asambleas Ordinaria y Extraordinaria celebradas en el año 2024, la cuales fueron aprobadas por unanimidad.

Estado de cuentas

La tesorera presentó el informe económico del ejercicio, destacando que este año la gestión ha sido especialmente exigente debido a todo lo relacionado con el encuentro. Se detallaron los gastos habituales del grupo: alquiler del local, suministros, dominio web, devoluciones, seguro, aportaciones a la Federación, boletines y material diverso, junto con una comparativa respecto al ejercicio anterior. El balance económico del ejercicio terminó con un saldo positivo de alrededor de 3.000 euros, resultado de la actividad general del grupo y de la venta de material, lotería, y otras iniciativas, un logro del que tendríamos que sentirnos orgullosos.

El presupuesto para 2025 prevé unos gastos de 13.268,59 € frente a unos ingresos estimados de 12.557 €, lo que supone una previsión de déficit de 361,59 €, algo que podemos permitirnos este año, debido al balance positivo del año anterior. Tras el análisis de los distintos conceptos y un breve debate sobre el coste del alquiler, el presupuesto fue aprobado por la Asamblea.

Actividades realizadas

Se repasaron las actividades realizadas durante el ejercicio, entre las que destacan la organización del Encuentro —valorado por la Asamblea como un éxito—, el curso de barrancos, el curso de iniciación y la reinstalación de las vías de Peñahorada. Se mencionaron también las numerosas salidas realizadas y la participación en otros encuentros, incluidos viajes al extranjero (RIC México), realizándose también mucha actividad de Barrancos.

Sin embargo, la actividad exploratoria fue muy limitada y ha estado prácticamente paralizada debido a la intensa preparación del Encuentro, que requirió numerosas salidas durante varios fines de semana. Por este motivo, apenas se llevaron a cabo exploraciones, ni en el Trifón ni en la zona del Cuera. Se destacó que ha sido un año atípico, ya que la organización del Encuentro absorbió una gran parte del tiempo y los recursos del grupo, reduciendo la disponibilidad para el resto de actividades.

El grupo cierra el ejercicio con 103 socios y 71 licencias tramitadas y se prevé alcanzar 109 socios tras incluir a los nuevos cursillistas.



Temas generales

La Asamblea aprobó el nuevo logotipo del grupo por mayoría a excepción de dos votos en contra.

Se expone la situación actual de la Sala de Material y del sistema digital de hojas de salida. Indicando que, como ya se ha podido observar, se han realizado cambios significativos tanto en la Sala de Material como en el resto del chamizo. En relación a la gestión del material, se explica que se ha estado desarrollando un sistema basado en una aplicación web que permita solicitar material y llevar un control completo de su uso.

El proyecto se plantea en varias fases. Se está digitalizando el inventario y la segunda fase incluirá la digitalización de las hojas de salida, en las que cada participante deberá registrar el material retirado y el devuelto. Se contempla que estas hojas permitan incorporar el resumen de la actividad, fotografías y otros documentos necesarios para el boletín.

Se señala que el objetivo es disponer de un sistema completo donde todo quede registrado, siendo conscientes de que al principio puede resultar complejo, pero que la implementación por fases facilitará el proceso.

La página web del grupo será actualizada y migrada a WordPress. Se está trabajando en la estructura y posteriormente se formará a las personas interesadas en participar en todos los trabajos necesarios para ello, ya que son muchos.

Se acordó establecer una referencia orientativa de 0,25 €/km para compartir gastos de desplazamiento, sin carácter obligatorio.

En cuanto al viaje internacional de este año, se retoma la propuesta de realizar de nuevo la actividad en Francia, coincidiendo con el puente del Curpillon, visitando la zona de Niaux y sus cuevas con arte rupestre. En ésta ocasión se intentará incluir una jornada de espeleología con la finalidad de que participen en esta actividad tanto los habituales a este viaje como la gente más activa del grupo.

Se manifestó el interés en recuperar la actividad divulgativa en institutos y universidad, por lo que se estudiará la creación de un pequeño grupo dedicado a charlas y salidas formativas, contando para ello tanto con gente que lleva menos años en el grupo, como con gente que lleva muchos con la finalidad de dar diferentes visiones.

Asimismo, se habló de retomar las gestiones con Deportes y Patrimonio para solicitar un local municipal, intentando contar con el apoyo de la Federación.

Se comunicó que el grupo está invitado a participar en las actividades y entrenamientos del GES-LE (espeleo-socorro del grupo Matallana).

Entre los asuntos menores se incluyó la necesidad de reparar o sustituir el inodoro del local.



Cursillo de iniciación

Se presentaron las fechas del próximo cursillo (29/30 de marzo, 5/6 y 12/13 de abril), con cambios en las travesías del segundo fin de semana. Los precios se mantienen respecto al año anterior. Cada cursillo contará con al menos un monitor y se revisarán los equipos. La charla de primeros auxilios se mantiene para el último domingo y se contemplará una salida de exploración no obligatoria, como continuación del cursillo, durante Semana Santa.

Exploración

Se destaca el ánimo del grupo este año en impulsar los trabajos de exploración. Se plantea colaborar con el Club Alto Duero en la zona del Alto Asón, donde hay una cueva de más de 11 km; ellos proporcionarán alojamiento en cabaña, y se comenzaría en primavera. El grupo acordó probar la colaboración y evaluar un posible acuerdo futuro.

Respecto al Cuera, se acuerda continuar con la zona, coordinando actividades, topografías y logística de manera conjunta. Se propone organizar salidas de campaña más estructuradas. Carla y Jorge coordinarán desde Asturias y Burgos, respectivamente, con apoyo de otros socios. Se prepararán campamentos en Semana Santa y se fijará una semana en verano para explorar y trabajar en la zona, permitiendo que cada participante contribuya según su disponibilidad.

Se mencionaron también otros frentes abiertos: escalada en Lerdano, avances pendientes en Trifón, donde está pendiente una salida con Pedro (buceador de León) para inspeccionar el sifón, para lo cual se necesitara la colaboración de varios socios para portear material, Piscarciano y Torca Celadías, entre otros.

Federación

Se agradeció el apoyo recibido por los integrantes del grupo en las votaciones federativas. Se informó del acuerdo alcanzado con la red de Albergues Juveniles, que ofrecerá ventajas a las personas federadas. Se trasladó a la Asamblea la preocupación por la falta de transparencia en la Federación Española. Se discutió extensamente el funcionamiento de la Federación y se acordó enviar a la Federación un correo con todos los requerimientos antes de la próxima Asamblea para que se incluyan en el orden del día. Actualmente, el grupo cuenta con cinco representantes en la Federación de Castilla y León.

Ruegos y preguntas

En el apartado de ruegos y preguntas, se propone recuperar la antigua bandera del grupo, y se acuerda por unanimidad comprar una nueva.

Se pregunta sobre el estado del Trifón, si se va abandonar o si se seguirá trabajando en la zona exterior. Se responde que la intención es inspeccionar la cueva para valorar si continúa y, si se observa que sí, proseguir también con los trabajos exteriores. Los socios que más han trabajado en dicha cavidad informan que la cueva está explorada mínimamente y que hay varios puntos con posibilidad de avance, por lo que finalmente se acuerda concretar el material necesario para continuar con los trabajos y proseguir con los trabajos tanto interiores como exteriores.

Tras esto, se da por finalizada la Asamblea.

Fecha: **16/03/2025**

ASAMBLEA FEDERACIÓN CASTILLA Y LEÓN - RESUMEN IA

Celebración y asistencia

La Asamblea General Ordinaria de la FECyL se celebró el domingo 16 de marzo de 2025 en Valladolid (CEAR Río Esgueva), en segunda convocatoria a las 11:00 h.

Asistieron representantes de 12 clubes federados, 9 deportistas y 3 técnicos. (5 del GEN)

Novedades en la Junta Directiva

- **Patricia Herrero Reques** asume como nueva secretaria.
- **Pedro Herrero Reques** se encargará de la gestión de la página web.
- Se reconoció la labor de la secretaria saliente, **Mariola Martín Caño**.

Actividades destacadas en 2024

- **Congreso Español de Espeleología** en Prádena (Segovia):
 - Visitas a la Cueva de Enebralejos, rutas geológicas y al Acebal.
 - Ponencias sobre exploración, fauna subterránea y arqueología.
 - Presentación oficial de la **Federación Española de Espeleología (FEE)** tras 9 años de trabajo.
 - Reconocimiento a **Francisco M. Martínez** por su labor fundacional.
- **Deporte inclusivo**: actividad con el equipo de rugby El Salvador en la Cueva de Agudín (40 participantes).
- **Proyecto 360 Mundo Subterráneo**, experiencias de realidad virtual en residencias de ancianos.
- **Estudio de gases**: mediciones sistemáticas en cavidades, especialmente en Río Lobos (Soria).

- **Jornada de difusión** en el Centro Educativo Dominicos de Valladolid con alumnos de Formación Profesional en Medio Natural.

Gestión y novedades institucionales

- Se formalizó un **convenio con Espeleofoto** para la difusión de la espeleología.
- Se inició un **Estudio de Fauna Cavernícola** con la Universidad y autorización de la Junta.
- En trámite: colaboración con la **Universidad Europea Miguel de Cervantes** para descuentos en matrícula a federados.
- El **Grupo de Socorro GESLE (León)** se integra en la FECyL con vocalía propia.
- Se gestionaron contactos con **Carbueros Metálicos** para suministro de gases para inmersiones técnicas.



Subvenciones y reglamentos

Se aprobó un **nuevo Reglamento de Subvenciones** con las siguientes líneas:

- **Formación:** 80 € por curso de iniciación.
- **Captación juvenil:** 15 € por nueva licencia de menores de 22 años.
- **Exploración, equipamiento y encuentros** también subvencionables.
- Plazo habitual: solicitudes en **primer trimestre**, justificación en **noviembre**.
- Requisito: uso obligatorio de logotipos institucionales en actividades subvencionadas.

Escuela de Espeleología

Se aprobó un **Reglamento Interno** para la Escuela con un programa modular:

- **Cartografía** (mayo),
- **Técnica y material** (septiembre),
- **Travesías y barrancos** (final de año).

Se organizará como mínimo un **clínic bianual**.

Comunicación y web

- Se reconoce la mejora de la **página web**, aunque se plantean mejoras:
- Visibilidad de los clubes en el menú principal.
- Actualización de datos de contacto y logotipos (solo aparecen los clubes que enviaron información).
- **Pedro Herrero** facilitará un correo único para envío de contenidos.
- Se evalúa crear un **grupo de WhatsApp federativo**.

Finanzas y licencias

- **Balance 2024 y presupuesto 2025** aprobados por mayoría.
- **Aviso:** subida prevista en 2026 del seguro de accidentes y licencias.
- Se incluirá en el cuadro de precios la licencia de **jueces**, hasta ahora solo regulada en Estatutos.

Otros acuerdos

- Aprobada la elaboración de **estadísticas federativas** (género, edades, etc.).
- Los **Estatutos de la FECyL** están disponibles en la web.
- La FEE **aún no recibe subvención del CSD**, por lo que sus gastos siguen autofinanciados.
- Se recuerda el **respeto a las zonas de trabajo asignada** a cada grupo.



Fin de la asamblea: 14:30 h

CAMBIOS EN LA ORGANIZACIÓN DEL LOCAL

26/01/2025

Tras varios meses con toda la cacharrería que no se sabía muy bien que hacer con ella de la reorganización de la Sala de Material. Nos juntamos unos cuantos y decidimos darle una vuelta al local.

Unos una idea y otros otra y finalmente decidimos entre todos, dejar más espacio en “el salón” y guardar en la oficina todos los archivos que teníamos fuera

y montar unas estanterías para el material más histórico del grupo.

Se aprovechó a desmontar las mesas que había en la oficina y se reaprovecharon para ampliar la mesa.

Tras una jornada de trabajo nos fuimos todos con la sensación de haber hecho un buen trabajo y que el espacio ganado, nos serviría para pasar más horas de Jueves tranquilamente en el local.

Agradecer a tod@s por la implicación.



BANDERAS Y PEGATINAS



Algunos socios "montañeros" plantearon la posibilidad de liarnos a hacer banderas con el nuevo logo del grupo y con la gran ayuda de Ángela en el diseño, nos liamos la manta a la cabeza y pedimos un montón de banderas (Hasta 3 tamaños) y la verdad que son geniales y van con nosotros a distintas parte del mundo.

Y cómo habíamos dado por válido el nuevo logo, pues teníamos que hacer pegatinas y también... Nos liamos y hemos hecho unas pegatinas muy originales.

Que no sea por marketing!!!!



Crónica libre y sucinta de los trabajos en Ivanov.

(Omitiendo todo aquello que pudiera incriminarme)

Un buen día empezamos con muchas ganas... pero lo dejamos con más. En estos años ha habido varias campañas mas o menos breves y este año ha sido la definitiva. ¿Como ha sido?

Parafrasearé a Shakleton: Con una paga nula, un final incierto y condiciones de trabajo dignas del “mejor” gulag soviético, lo hicimos. Todo eso no fueron para nosotros mas que unos pequeños impedimentos que no nos desalentaron lo suficiente.

(Me ha quedado muy breve y algo sobrado, intentaré arreglarlo)

Ahora estaréis pensando “vaya fantasma este tío” (no os molestéis, el texto es anónimo). Lo hicimos, sólo armados de ciega esperanza y “algo” mas. Ninguno de los esfuerzos realizados fue forzoso, sólo había ganas, ganas de llegar, de conectar, de triunfar. Os detallo:

En estos escritos se suele emplear la primera persona del plural, el nosotros. Aquí no hablo de un nosotros, hablo de un **GRUPO**, en mayúsculas gordas y en tercera persona del singular.

A uno se le ocurre la idea, otros, le ríen la gracia, hay quien consigue equipo, otro hace “caramelos de menta”. Hay quien anima y acompaña, y otros, sin saberlo, y solo preguntando como va la cosa, animan a un tercero a participar. Incluso hay quienes se dan un martillazo en la mano y no les duele por que lo hacen por gusto (y se libera mucho estrés con los juramentos subsiguientes). Como somos muchos, siempre hay alguien dispuesto a sufrir por la causa.



Todo se pone en común, muchos participan y colaboran. Después se fijan prioridades, pero sin plazos perentorios. Somos una mente colmena formada por individuos totalmente independientes y pintorescamente diferentes. Si os interesa la computación para tratamiento de problemas aparentemente irresolubles existe el “Método Montecarlo” donde lo mas importante es la variabilidad de los “inputs” y el empleo adecuado de la estadística. En parte funcionamos así.

(Esto es la parte friki, ahora empieza la sentimental).

También he hablado de “algo mas”, es sencillamente amor. Yo ahora lo veo incluso donde no lo hay, pero aquí ha habido mucho; amor a la espeleo, al descubrimiento y a la amistad. Como decía Lionel Terra y somos, salvando las distancias, los conquistadores de lo inútil.

A los amantes de los datos les voy a desilusionar pues no me he molestado en sumar todas las salidas y horas empleadas, sólo hice un rápido calculo de volumen estimando en diez toneladas de roca minada así que los que seáis mas frikis que yo en eso, tenéis trabajo.

Datos... La espeleo que a mi me llega al alma no se mide en metros. La espeleo se mide en sonrisas y lagrimas pero de alegría (sé que hubo). El día de la conexión lo recordaremos toda la vida.

Por último solo citaré tres nombres destacados en estas actividades.

GRUPO, ESPELEOLÓGICO y NIPHARGUS

Va por todos !!! POR EL GEN !!!



Ficha - Barranco escuela Lobo Silanes

Barranco de iniciación ideal para la práctica de maniobras con cuerda.

Aprox: 1h 2,3km 310m desnivel. Salimos del parking situado a la entrada del pueblo de Silanes, cruzamos el pueblo dirigiéndonos hacia la izquierda en dirección a las ferratas, cruzamos por el puente de la canaleja dejando atrás las ferratas y siguiendo el cauce por la derecha unos 600m en dirección a la montaña de conglomerado donde se encuentra el barranco, saldremos por la izquierda remontando una fuerte pendiente (700 m) hasta llegar a tener la pared a nuestra derecha, continuamos pegados a la pared otros 100m y treparemos el collado de nuestra derecha, seguiremos bordeando en dirección este hasta llegar a un paso expuesto unos 15m que nos deja en la cresta de entrada a nuestro barranco.

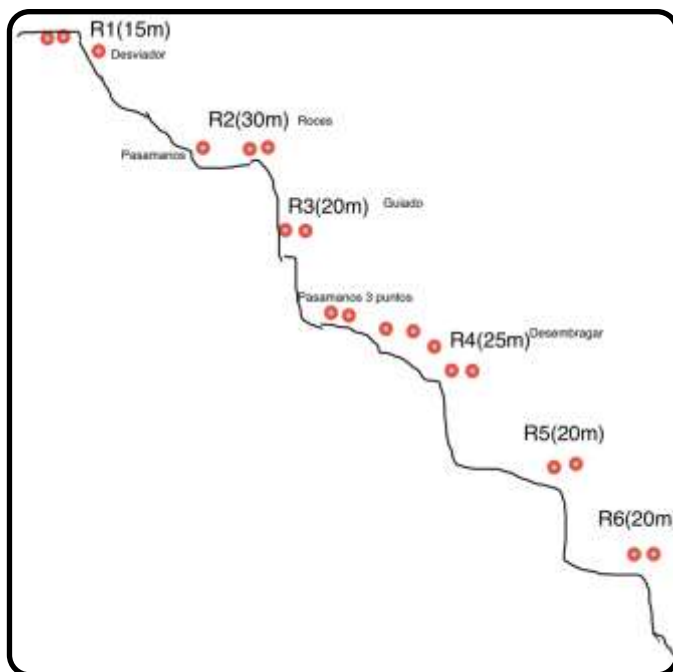


Descenso: El primer rapel se encuentra a unos 20m del paso expuesto. Es un Rapel de 15m (izquierda) en el que encontramos a nuestra derecha una chapa con anilla para realizar un desviador recuperable. Bajaremos andando hasta el fondo del Valle y tras pasar unos árboles en hacia la izquierda y bajando un poco encontramos una chapa a nuestra izquierda para un pasamanos recuperable de acceso a la cabecera de unos 7m. El Rapel 2 (izquierda) es de 30m con un par de roces que se deben gestionar con antirroces. Al final de los 30m encontramos la cabecera del Rapel 3 (20m izquierda) que coseremos con la cuerda del rapel anterior. En este rapel instalamos un rapel guiado a la cabecera del pasamanos siguiente. Al finalizar el R3 debemos montar un pasamanos (derecha) con 3 puntos intermedios separados 8m cada uno hasta llegar a la cabecera del Rapel 4 (25m derecha) expuesta. En el Rapel 4 con tirar 10m estas en el suelo, pero luego desembragar al compañero hasta la siguiente reunión, ya que está algo expuesta. El penúltimo Rapel 5 de 20m se realiza hasta un pinito que se encuentra en medio del cauce y cruzaremos a la izquierda para encontrar la última reunión del Rapel 6 de 20m.

Retorno: Continuamos por el margen del cauce hasta retomar el camino de aproximación hacia el pueblo de Silanes

Autor: Farolo

1	Rapel con desviador	15m	Izda	Pb10 anilla+Pb10anilla A 3m desviador Pb10 anilla
2	Pasamanos recuperable	7m	Izda	Pb10 anilla
3	Rapel roces	30m	Izda	Pb10 anilla+Pb10 anilla
4	Rapel guiado	20m	Izda	Pb10 anilla+Pb10 anilla
5	Pasamanos 3 puntos	30m	dcha	Pb10 anilla+Pb10anilla+ Pb10 anilla
6	Rapel	25m	dcha	Pb10 anilla+Pb10 mallon
7	Rapel	20m	dcha	Pb10 anilla+Pb10 mallon
8	Rapel	20m	Izda	Pb10 anilla+Pb10 anilla



PREPARACIÓN PRUEBAS TD1 ESPELEO. OSCAR Y CRISTIAN

Todo empezó con un WhatsApp de Chema al grupo del GEN sobre la información de las pruebas de acceso al TD1 de espeleología, donde se especificaba un plazo de unos diez días para inscribirse. A raíz de esto, Cristian le comentó a Óscar la idea de realizar el curso y, la verdad, es que él también tenía bastantes ganas. Después intentaron reclutar a más gente del grupo (Farolo, Isma y Juantxo), pero finalmente no se apuntaron.

Como la información estaba bastante dispersa y escasa, decidimos quedar los dos en casa de Cristian para recopilarla. También llamamos a Gonzalo (Galicia) para que nos orientara un poco, ya que él y Rosa habían hecho el TD1 anteriormente. Al final, logramos encontrar todos los pasos para inscribirnos en plazo y pagar los 28,36 € de la “tasa por inscripción en pruebas de acceso a enseñanzas deportivas”. Aquí tenemos que mencionar que, si estás en dudas, solo se pierden unos 30 € por hacer las pruebas; en caso de duda...

Básicamente, el TD1 de Espeleología se encuentra dentro de las Enseñanzas Deportivas de Régimen Especial (EDRE) y queda definido a nivel estatal en el BOE-A-2010-2694 y a nivel autonómico (Cantabria) en el BOC-2012-1687.


Después de las vacaciones en el RIC tocaba afrontar las pruebas del TD1. La verdad es que ya teníamos ganas, pero enseguida se nos quitaron. Las pruebas sobre el papel parecen exigentes y la realidad lo confirma.

Lo primero fue ver qué pruebas teníamos que realizar y cuáles entrenar principalmente. Las pruebas eran:

- Prueba práctica. Resistencia sinfín de 120 m en 15 min.
- Prueba práctica. Velocidad sinfín de 30 m en 3 min.
- Prueba práctica. Autorescate en 8 min.
- Prueba práctica. Cambio de aparatos en 3 min.
- Prueba práctica. Circuito espeleo (paso de nudo, pasamanos...) en 15 min.
- Prueba práctica. Andar por diferentes terrenos con peso en la saca
- Prueba práctica. Varios nudos.
- Prueba oral de preguntas aleatorias.
- Prueba escrita de meteorología.
- Prueba escrita de cartografía.

Sí, lo sé, todas estas pruebas son solo para poder matricularse en el TD1? Parece que con esto ya te sacas el título.

De todas ellas, identificamos la prueba de resistencia (120 m en 15 min) como la más preocupante, pero entrenable, junto con las de velocidad (30 m en 3 min), autorescate, cambio de aparatos y paso de nudos.



Si el intrépido lector quiere prepararse estas pruebas y, en concreto, la prueba de resistencia, he aquí las claves:

Encuentra una cuerda de más de 120 metros. Repito: **GASTA TU ENERGÍA EN ENCONTRAR LA DICHOSA CUERDA**. Hacer dos tramos de 60m con un "descanso" (el tiempo justo para recuperar los 60m y volver a empezar) no te ayuda a hacerte una composición de lugar de cómo estás de "fuerte" o "flojo". Si eres capaz de hacer 60m} +descanso + 60m en menos de 15 minutos entonces puede valer. Pero si sobrepasas los 15 minutos, repetir la prueba de 60m + parón obligado + 60m hasta el hastío ayuda poco y quema mucho.

Idealmente, se necesitan tres personas: el que hace la prueba, el que da cuerda y el que chupa la cuerda. Hacer esto entre dos personas (que la misma persona dé y chupe la cuerda) es posible, pero es una locura mantener el ritmo de ambos movimientos durante tanto tiempo. Es como hacer malabares con siete pelotas.

Busca una cuerda decente. Por alguna razón, las cuerdas se rizan, y mucho. Estar a mitad de prueba dándolo todo y tener parones constantes o permanentes porque la cuerda se ha hecho un sindios es realmente frustrante.

El primer día que quedamos casi colapsamos. Toda la tarde en el Campo Base y no fuimos capaces de hacer un set-up con fundamento. Cada preparación de la prueba del sinfín generaba problemas y más problemas. Este fracaso inicial nos hizo entrar en un modo de alarma que ya no desactivamos hasta hacer las pruebas.

El primer día que quedamos casi colapsamos. Toda la tarde en el Campo Base y no fuimos capaces de hacer un set-up con fundamento. Cada preparación de la prueba del sinfín eran problemas y más problemas. Este fracaso del primer día nos hizo entrar en un modo de alarma que ya no desactivamos hasta hacer las pruebas.

Llegamos a una conclusión: el Campo Base no era el lugar idóneo, a pesar de que el responsable, Álvaro, nos ayudó mucho a facilitarnos todo lo necesario. Así que, a propuesta de Cristian, dimos una oportunidad a uno de los puentes de arco de Fuentes Blancas, en concreto el que está enfrente del Plantío. Por lo menos ese día encontramos el sitio para entrenar. En total quedamos todos estos días:

Agosto: 18, 20, 21, 22, 23, 24, 26, 28, 30.

Septiembre: 2, 4, 6, 8, 11, 13, 15, 17, 18.

Sí, 18 días, cada día como mínimo 2 horas, y algunos días 3 horas.



Los primeros días fueron bastante desastrosos en lo que a hacer un medio simulacro de prueba se refiere. A partir del cuarto día ya teníamos el set-up bastante optimizado y empezamos el entrenamiento. Pero la eterna incógnita de no poder entrenar los 120m de una tacada nos llevó a sobreentrenarnos, quemarnos, fustigarnos y sodomizarnos a nosotros mismos hasta el absoluto aborrecimiento. No podíamos fallar las pruebas, ¡qué deshonra para el grupo... por el GEN!

Durante esos maravillosos días en aquel idílico puente, tuvimos a nuestros admiradores más asiduos: Graci y Tizón, Chema, Natalia, Crispi y Lore. Esperamos no habernos dejado a nadie. Pasó mucha gente por delante de nuestro martirio en forma de sinfín.

Algunos se paraban expectantes; otros nos ignoraban, como si fuera frecuente ver a dos frikis sudando la gota gorda subiendo por una cuerda sin llegar a avanzar a ningún punto

concreto. Otros preguntaban si estábamos haciendo escalada, puenting, y cómo olvidar a la del parapente, esa no la vimos venir... Nos ofrecieron trabajo de verticales, un brigadista nos dio su contacto para hacer cuevas juntos...

Además, al ser días de verano y estar junto al río, siempre tuvimos la compañía nada agradable de mosquitos y moscas negras que picaban bastante (se notaba cuando te picaban, de verdad) y nos dejaron las piernas y los brazos como un colador. Después de esto, aprendimos la lección y, en los siguientes entrenos, lo primero que hacíamos era rociarnos de repelente antimosquitos antes de montar todo el set-up de entrenamiento.



En el puente del río luce orgullosa la pegatina del GEN porque en 17 días hicimos nuestro ese rincón por méritos propios. Estamos seguros de que el puente nunca ha sido testigo de tanto sufrimiento.

El Resto de Pruebas

- Prueba de nudos: Es práctica.
- Prueba de preguntas aleatorias: Es un poco de lo sabes o no lo sabes; cultura general de espeleología con un punto de frikismo.
- Circuito: Difícil de entrenar... ¡sorpresa!
- Meteorología: Buena suerte si encuentras el temario, supuestamente en un BOE. Ni con IA lo encontramos. Por favor, contáctanos si lo encuentras. Toca ser autodidacta.
- Cartografía: Ídem. La teoría del palito tiene buen solape, pero hay cosas que son nuevas.

Llegó el día D, el 19 de septiembre. Con los nervios del examen, llegamos al instituto de Ramales de la Victoria. Conocimos o saludamos a nuestros compañeros sobre los que compartir la frustración. ¿Nos estamos presentando al TD1 de espeleo o son las pruebas de la NASA para vivir en Marte? Mencionar a Jorge (bombero), Marcos de Cantabria, Alberto y Ana de Logroño, otra chica del Edelweiss, dos rusos, uno de Canarias... así hasta doce.

Nota: La meteorología de ese fin de semana era adversa, por lo que la organización optó por cambiar todos los lugares de las pruebas. Típicamente, se hacen en Cueva Mur.

Comenzamos con las pruebas teóricas (meteo y carto). Se presentaron los profesores del

Villajunco y formadores de la federación de Andalucía (José Ángel y compañía, con algunos casi coincidimos en la Berger). Nos dieron dos horas, de nueve a once. Pensamos: "Va, nos sobrará tiempo"... ¡Una M! ¡Casi nos falta! Mucho se puede decir de estas pruebas; es la típica sensación de: "Eh, perdona, ¿me he equivocado de clase y estoy en el examen final del doble grado de topografía y meteorología?". En serio, dos temas sin temario en plan autodidacta, ¿y se permiten el lujo de hilar tan fino? A ver, sí había preguntas fáciles, pero había otras de WTF. En nuestros recuerdos se quedan preguntas como: "La orientación de la máxima pendiente está en: SSN, SOE, SSO, SSE...". Honestamente, yo habría marcado la opción S.O.S. si hubiera estado disponible. O cómo olvidar esta otra: "El siguiente frente es..." con varias opciones, y entre ellas,

"frente ocluido en frontolisis". Quien no conoce la frontolisis, por favor, si se da en Primaria cuando se aprende a pronunciar la F con la R. A punto de ocluirme estuve yo después de eso. En resumen, sales del examen en plan: no tengo ni P idea de si voy a aprobar o no. Uno hace lo mejor que puede.

La siguiente prueba fue la pedestre, sin más, pero otra más. Íbamos cargados como una mula por un terreno bastante irregular donde hacen motocross y que estaba muy pobremente señalizado. No recuerdo el tiempo máximo, pero aquí la organización pinchó. Lo reconocieron los propios profesores: el balizado era confuso y no sabíamos por dónde tirar.



Después llegaron las joyas de la corona: resistencia, velocidad y autosocorros. Sabíamos que si superábamos esas pruebas, estaba casi hecho. Imagínate 40 horas de entrenamiento condensadas en el desempeño de ese día a esa hora. Nervios, muchos nervios. Con ganas de hacer las pruebas y, a la vez, con pocas ganas. ¿Quién tiene ganas de subir 120m de cuerda a contrarreloj? Es una prueba perversa. Compartíamos grupo con otro chaval. En resistencia y velocidad nos íbamos turnando: uno sube, otro da cuerda y otro chupa, y cambio... El segundo fue Óscar, que lo reventó en menos de 10 minutos. Cristian hizo por encima de los 10. En ambos casos, infinitamente mejor que en cualquiera de los días que entrenamos. Por eso insistimos tanto en hacer simulacros con 120m es que no tiene nada que ver con el arranca y para de una cuerda de 60m.. no da, no da una imagen clara de si vas sobrado o no.



Queda la duda de si el sobreentrenamiento pudo mejorar la marca de ese día. Pero los dos tenemos la misma respuesta: no, no creemos que entrenar 18 días fuese diferencial para pasar esa prueba tan sobrados. Cristian dice que esa prueba es de aguante, aguante al dolor y a las señales constantes que manda el cuerpo de: "PARA, PARA YA que colapso".

En velocidad, Óscar se coronó haciendo sombra al performer Jorge (el bombero), logrando una marca 1 min 30 seg. Y en autorescate, bastante decentes los dos también. Ah, perdón, la prueba de preguntas aleatorias tuvo lugar ese día también. A Cristian le preguntaron por los materiales de los distintos aparatos: arnés, placa Handy, maillon circular...

Por cierto, Crispi estuvo allí dando ánimos y haciendo alguna foto furtiva. Luego, los siete (Crispi, Óscar, Cristian, Jorge, Marcos, Alberto y Anna) nos fuimos a celebrarlo y desahogarnos con una buena comida. Después de eso, nos despedimos para prepararnos para el día siguiente.

A las 9 de la mañana del domingo nos citaron en el polideportivo de Ramales. Una seria organización nos aisló en la entrada y nos fueron llamando por orden alfabético. Todo era secretismo. Ese día nos quedaban nudos, cambio de aparatos y circuito... Entró Óscar primero y después desfiló Cristian. Las pruebas fáciles se convirtieron en difíciles. Cristian empezó bien con el cambio de aparatos, pero fue en declive. Pocos nudos de los solicitados pasaron sin comentarios: "Qué vaya gaza más larga", "Te he pedido un pescador triple, no eso", "Vaya prusik", "Te faltó cerrar los mosquetones"... Cada comentario le subía a Cristian diez pulsaciones (echa cuentas). Y el remate fue el circuito. El profesor dijo: "Da tiempo de sobra, vete tranquilo".

Y Cristian fue tranquilo hasta que fue advertido de que faltaba poco tiempo. Cuando miró el reloj (faltaba poco más de un minuto para completar los 15min permitidos), le volcó el corazón. Quedaba el paso más complicado, el teleférico después de un pasamanos prácticamente volado. Cristian dice que estaba tan nervioso y quería ir tan deprisa que hubo un momento en que pensó que se había quedado colgando solo con la fuerza de sus manos. Esa sensación de pensar que estás a punto de caerte al vacío... Tiempo final: 15:15. La decepción fue absoluta. Esa última prueba evidentemente había excedido el tiempo límite. Para el lector que siga leyendo, ¿hemos mencionado que hay que aprobar todas las pruebas? Correcto. Eso significaba que, al menos Cristian, no había superado las pruebas de acceso a la NASA, perdón, al TD1 de Espeleología, para los mortales: un P* GRADO MEDIO**.

Para Óscar fue algo similar. Primero empezó por el circuito, de forma relajada como habían sugerido los monitores, al final completó la prueba casi al límite de tiempo: 14:50. El resto de pruebas, mejor. La vuelta a Burgos fue aciaga en el sentido de que ninguno teníamos la certeza de aprobar, especialmente Cristian, que tenía la certeza de haber suspendido. Óscar mencionó varias veces lo doloroso e injusto que sería si uno de los dos aprobaba y el otro suspendía.

Por lo menos que fuera alegría o dolor compartido...

El lunes a primera hora salieron las notas. ¡¡WoW, los dos aprobados!! La alegría fue máxima. La fiesta ese jueves tampoco desmereció, ni los 70€ en pizza. ¡Todo lo merecía! Después de todo, no olviden que habíamos logrado poder matricularnos en un P* GRADO MEDIO!!!!

No en todas las casas hubo alegrías. Por el camino, perdimos a los rusos y al canario. ¿Fallo calavera? Damos fe de que la rusa Anastasia dejó colgando a Sergei en el autorecate. Lecciones aprendidas, muchas. Relean el extracto y saquen sus propias conclusiones. Pero sí nos gustaría acabar con un último take away. Es evidente que, al menos Cristian, no superó todas las pruebas como dicta el BOE. Pero, a la vista de los hechos, podemos concluir que, al menos en nuestro caso, se hizo una especie de media, donde, salvo error calavera, hay una cierta manga ancha. Resumen para mortales: ¿Para qué c* se publica en un BOE que se exige X si luego se aprueba con X/2? ¿Será un tema disuasorio? La mente perversa que ideó las pruebas dijo: "No, mira, vamos a pegarnos una columpiada en las exigencias para asegurarnos de que la persona que opte al TD sea sobre todo masoca, porque lo realmente importante para ser TD es que te mole el masoquismo".

ANEXO VI
ACTA DE EVALUACIÓN DE LAS PRUEBAS ESPECÍFICAS DE ACCESO A CICLOS DE GRADO MEDIO DE ENSEÑANZAS DEPORTIVAS DE RÉGIMEN ESPECIAL
(Resolución de 29 de mayo de 2023)

SER VILALBA (BAYANER)		PRUEBA DE ACCESO A CICLO: FUERA		ESPECIALIDAD: SUPLENCIÓN	
Nº	APELLIDOS Y NOMBRE	Valoración de la prueba			
1	LARA	Apto			
2	JORGE	Apto			
3	ALBERTO	NP			
4	OSCAR ALBERTO	NP			
5	ROBERTO	NP			
6	JONAN VARGAS OSCAR	Apto			
7	OSCAR F. MARTA	NP			
8	ANASTASIA	No Apto			
9	SERGEI	No Apto			
10	ALBERTO	Apto			
11	RENEDEO DELVADO CRISTIAN	Apto			
12	ANA HAREL	Apto			
13	ANTHONY TRAY	No Apto			
14	LAURA	Apto			
15	MARCOS	Apto			
16	SERGEI	Apto			
17	ENRIQUE	NP			

(1) Apto/a, No Apto/a, NP (No Presentado/a), EX (Exente/a)

Burgos a 30 de septiembre de 2023

No queremos entrar en esa cuestión, es una línea roja que se sale del propósito de este texto. Solo diremos que el bloque común lo estamos cursando directamente en el Villajunco y el bloque específico es una incógnita. Supuestamente lo gestiona la FEE ("la española". No, la de las aceitunas no, la otra...), pero a día de hoy solo conocemos la carga lectiva según el BOC. Igual el resto de información llega en Navidad con los regalos; con la FEE, nadie sabe. No se pierdan la siguiente entrega, Boletín Niphargus 2026.

Espontáneo: Perdona, no me quedó claro cómo va lo del centro/instituto asociado y la parte común y específica del curso.

O&C: ¡Siguiente pregunta!

No queremos entrar en esa cuestión, es una línea roja que se sale del propósito de este texto. Solo diremos que el bloque común lo estamos cursando directamente en el Villajunco y el bloque específico es una incógnita. Supuestamente lo gestiona la FEE ("la española". No, la de las aceitunas no, la otra...), pero a día de hoy solo conocemos la carga lectiva según el BOC. Igual el resto de información llega en Navidad con los regalos; con la FEE, nadie sabe. No se pierdan la siguiente entrega, Boletín Niphargus 2026.

Fin de la comparecencia. Por favor, ruegos y preguntas por E-Mail:

sos_espeleologo_masoca_busca_TD1_con_sinfin_en_frontolisis@niphargus.net

Cristian personalmente quiere agradecer al máquina de Óscar por acompañarle en esta aventura de tecnificación. Admira enormemente el compromiso y la dedicación de Óscar: con siete proyectos y una casa recién comprada, todavía tiene ganas de meter otra extra-escolar en el calendario. Si no hubiera sido por él, seguramente Cristian no se habría embarcado en este proyecto. Óscar, ¿nos apuntamos al TD2?

Y por otra parte, Óscar quiere agradecer a Cristian su compromiso, la mejora constante del set-up de entrenamiento y las ganas de entrenar algunos días hasta la extenuación, porque otra cosa no, pero cuando tiene un objetivo en la cabeza, ya no hay quien le pare. Lo del TD2 ya veremos... jejeje.

¿y tú, paciente lector, a que esperas? el TD1 no espera! (pero sí desespera)



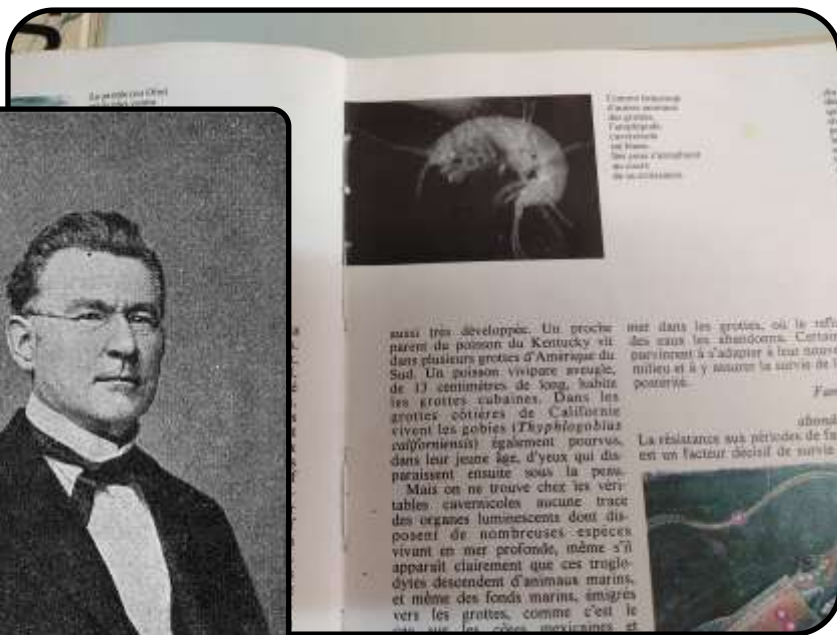
NIFARGUS por Jose Manuel Renuncio Pérez

¿Nifargus, Ininfhargus, Miphargus? ¿cómo coño se escribe esto? ¿y de dónde narices viene la palabra?


En 1970 no se fundó el Grupo Espeleológico Niphargus sino el Grupo Espeleológico *Amadis de Gaula*, el cual se integró en esa organización paramilitar juvenil del franquismo que se llamaba OJE. Cuando los miembros del grupo decidieron marcharse por algunos desencuentros o desacuerdos con dicha organización, estos les dijeron que vale, pero que se buscaran otro nombre porque la OJE se quedaba con la propiedad del original. No hubo más remedio que crear un nuevo grupo con los mismos miembros que habían fundado el Amadis. Y había que buscar una nueva denominación. Si no me equivoco, esto fue en 1972. "Niphargus" se escogió por sorteo de entre cinco posibles opciones. El evento tuvo lugar en casa de la madre de Lorenzo, y ella, además, fue la mano inocente que sacó el papelito con el nombre del dichoso troglobio que nos viene acompañando desde hace más de medio siglo. Y es, por lo tanto, la culpable de que tanta gente escribiera después el nombre de nuestro GEN con faltas de ortografía. ¡Ya te vale, Isabel! Ni Lorenzo, ni Taja recuerdan cuáles eran las otras opciones que entraban en el sorteo.



Jørgen_Matthias_Christian_Schiødte,
creador de la palabra Niphargus



Nos cuenta Taja que, estando todos los fundadores menos Lorenzo, estudiando en el Liceo Maristas, ganaron un concurso de poesía o carteles y les dieron como premio un libro para niños sobre el mundo de las cuevas, *Les secrets du monde souterrain*, de Ernst W. Bauer, traducido del alemán al francés. Fue el primer libro de la biblioteca del GEN, en el que venía el nombre del bicho en cuestión. Ahí posiblemente vieron la primera foto de un Niphargus. Y parece ser que les gustó. Pudo haber sido Chavi quien sugirió ese nombre porque, según Taja, era el más puesto o interesado en esto de los nombres científicos de las cosas. Ya hemos tenido en Castilla y León grupos con nombres de este tipo (*Spelaeus*, *Equus*, etc). Pero el nombrecito se las trae. Si hubieran elegido Grupo Espeleológico (de lo enrevesado de este adjetivo no hablamos hoy) Bungalés, tal vez los errores de transcripción se habrían limitado a las tildes.



El caso es que en el boletín nº 0, de 1990, hicimos una recopilación de dichos errores de transcripción del nombrecito de la gamba. Y salió lo que ahora volvemos a mostrar a la concurrencia que, en aquel lejano 1990, no solo no estaba metida en el grupo sino que más que a un ser humano hecho y derecho como ahora, se parecía más a un bicho como el niphargus dando vueltas en el epidídimo (busca el palabra en google como he hecho yo) de sus progenitores y esperando para salir y participar en la carrera del siglo en la que solo gana uno (muy pocas veces dos o más) de entre 200 millones de corredores. Vamos, que no habíais nacido.

Y ahí va la transcripción. Espero no equivocarme escribiendo mal los nombres erróneos. Si sale en la lista un “Niphargus”, es que me he trastabillado con el teclado. Y aquí el corrector de Word no me va a ayudar nada.

1) Nithargus	2) Nyphargus	3) Hiphargus	4) Ininfhargus	5) Niphargua
6) Nipargus	7) Nipchargus	8) Nipharcus	9) Nipharus	10) Niphagues
11) Niphargos	12) Niphagus	13) Nihpargus	14) Nipharagus	15) Niphargur
16) Niphergus	17) Nipharggus	18) Nipharques	19) Nifargus	20) Ninnargus
21) Nipharbus	22) Niphasgus	23) Nhipargus	24) Niphagurs	25) Nipahrgus
26) Niplargus	27) Uniferbus	28) Niphrrgus	29) Nipharugus	30) Niphorgus
31) Miphargos	32) Uniphargus	33) Miphargus	34) Nipahargus	35) Nifhargus
36) Niphareus				

El premio gordo se lo damos al *Diario de Burgos* que, habiendo escrito *Ininfhargus*, publicó una rectificación nuestra en la sección de cartas al director para dar cuenta de la denominación correcta. Y en la rectificación pusieron *Hiphargus*. En aquella época no se mandaban archivos de Word a la redacción sino cartas de papel mecanografiadas y los currantes del Diario tenían que reescribirlas también a máquina. Se les escapaban fallos cada dos por tres. De hecho, yo recuerdo DOS (2) textos de entre una multitud de ellos que se les remitió para su publicación desde el GEN y que NO contenían errores. En el noticiario del grupo podéis comprobarlo buscando los recortes de prensa.

Animamos a seguir recopilando nombres. Pero no vale inventarlos *ex profeso* para meterlos con calzador en la lista. Tienen que haber sido escritos por gente ajena al grupo para poder ser homologados.

¿Pero, por cierto, de dónde viene ese nombre, *niphargus*? Según nos cuenta Taja, habiéndoselo chivado la herramienta de IA Copilot, el palabra fue acuñado por el entomólogo danés Jørgen Matthias Christian Schiødte en 1847 para nombrar crustáceos malacostráceos del orden amphipoda. Etimológicamente no está muy claro el origen pero se apuntan algunas teorías.

El prefijo “*niph-*” podría venir del griego “*nepfos*” (νέφος), que significa “nube”, o “*niphos*” (νίφος), que significa “nieve”. Nube significaría metafóricamente oscuridad o ambiente oculto donde viven estos animales.

El sufijo “*-argus*” podría relacionarse con Argos, personaje mitológico griego con muchos ojos, usado en zoología para indicar vigilancia o sensibilidad. Son solo especulaciones. Pues eso.



DIARIO DE BURGOS—Martes, 4 de Marzo de 1986.

PRESENTACIÓN LIBRO DE JOSE MANUEL RENUNCIO

El 12 de Diciembre tuvo lugar la presentación del libro del cual ya disponemos de un ejemplar en el chami cortesía del autor. Comenta que el presentador es un ex socio del GEN y que, como siempre, hubo gran apoyo de la familia del GEN.


PRESENTACIÓN DEL LIBRO

NAPOLEO AD PORTAS... ET AD CULINAM

ITINERARIOS NAPOLEÓNICOS POR LA CIUDAD DE BURGOS


A CARGO DE D. GONZALO ANDRÉS LÓPEZ (CATEDRÁTICO DE GEOGRAFÍA HUMANA DE LA UNIVERSIDAD DE BURGOS) Y DEL PROPIO AUTOR.


Napoleo ad portas... et ad culinam
Itinerarios napoleónicos por la ciudad de Burgos
José Manuel Renuncio




LUGAR: SALA POLISÓN DEL TEATRO PRINCIPAL DE BURGOS

FECHA Y HORA: VIERNES, 12 DE DICIEMBRE. 19:00 HORAS

 **LIBREROS**
BURGOS

 Ayuntamiento
de Burgos

 Burgos 2021
EL NACIONALISMO

Mantenemos un nivel que crece este año y mejora las estadísticas de los dos años anteriores.

Las redes sociales se imponen a la web oficial "Niphargus.net", pero ésta sigue teniendo una gran aceptación. (No dispongo de estadísticas oficiales por parte de OVH).

Crecen las visitas en la red de "facebook" y en las fotografías de "Flickr".

Se mantienen con tendencia a la baja los blogs de "Clubeo" y suben las visualizaciones en "Youtube".

En la red de "Instagram" hay 45 publicaciones y 454 seguidores.



COMIENZO DE NUEVA PÁGINA WEB.

Durante este año, Oscar y Chema se animaron a intentar cambiar la página web actual a un sistema más genérico (Wordpress) para que se pudiera editar más fácilmente la web y no tener que depender únicamente de Lorenzo para mantenerla.

Se empezó con ciertas ganas, pero el día a día a hecho que se haya quedado un poco en el olvido. Este año 2026, creemos que habrá que ponerse en serio con ello. Porque hay mucho que hacer y es una parte importante de la historia del Club.

